MAPA DO CELÓW PROJEKTOWYCH ark. 1(3)

Oznaczenie kancelaryjne zgłoszonej pracy geodezyjnej (KERG)		Nr Rob. Wyk. 120/2013
Miejscowość		
Jednostka ewidencyjna	identyfikator	200501_1
	nazwa	m. Hajnówka
Obręb ewidencyjny	identyfikator	200509_1.3
	nazwa	Paszki
SKALA MAPY		1:500
Nazwa układu współrzędnych	prostokątnych płaskich	2000
	wysokościowych	KRONSZTADT 60
Oznaczenie granic obszaru który był przedmiotem aktualizacji		— — —
Oznaczenie i informacje o służebnościach gruntowych mających wpływ na zagospodarowanie gruntów zlokalizowanych w granicach projektowanej inwestycji		nie badano
Oznaczenie i symbol konturu użytku gruntowego, który nie jest ujawniony w bazie danych ewidencji gruntów i budynków		
data opracowania mapy 12.06.2013r.		ark. mapy zas.256.133 (2-a-4 2-b-3) 256.311(2-d-1; 2-c-2)

ZAKŁAD USŁUG GEODEZYJNO-PROJEKTOWYCH
LIMES
Jan Szumski i Andrzej ...

....
Nazwa/ imię i nazwisko Wykonawcy
podpis osoby reprezentującej Wykonawcę

JAN SZUMSKI
geodeta uprawniony
nr upr. ...
Min. Gosp. Przestrz. i Budownictwa
17-1...

Imię i nazwisko nr uprawnień
oraz podpis geodety uprawnionego
który opracował mapę

INFORMACJE O PUNKTACH OSNOWY PODSTAWOWEJ I SZCZEGÓŁOWEJ W GRANICACH OPRACOWANIA

Nr punktu	Stan znaku i	rodzaj stabilizacji
1032	stan dobry	słupek betonowy
1028	stan dobry	słupek betonowy
1060	stan dobry	słupek betonowy

STAROSTWO POWIATOWE

w Hajnówce

Powiatowy Ośrodek Dokumentacji Geodezyjnej i Kartograficznej
w Hajnówce

W obszarze oznaczonym linią — — — dokonano aktualizacji treści mapy zasadniczej.
Dokumenty z pomiaru uzupełniającego przyjęto do zasobu w dniu 19.06.2013 i
zaewidencjonowano pod nr KERG 2513-69/13

NINIEJSZA MAPA MOŻE SŁUŻYĆ DO CELÓW PROJEKTOWYCH

Projektowane obiekty budowlane wymagające pozwolenia na budowę podlegają wytyczeniu i inwentaryzacji powykonawczej przez jednostki uprawnione do wykonania prac geodezyjnych.

Z up. STAROSTY

Hajnówka dn. 19.06.2013

....
Imię i nazwisko, podpis i stanowisko służbowe osoby upoważnionej

mgr inż. Halina Leszczyńska
GŁÓWNY SPECJALISTA
w Wydziale Geodezji, Katastru i Nieruchomości

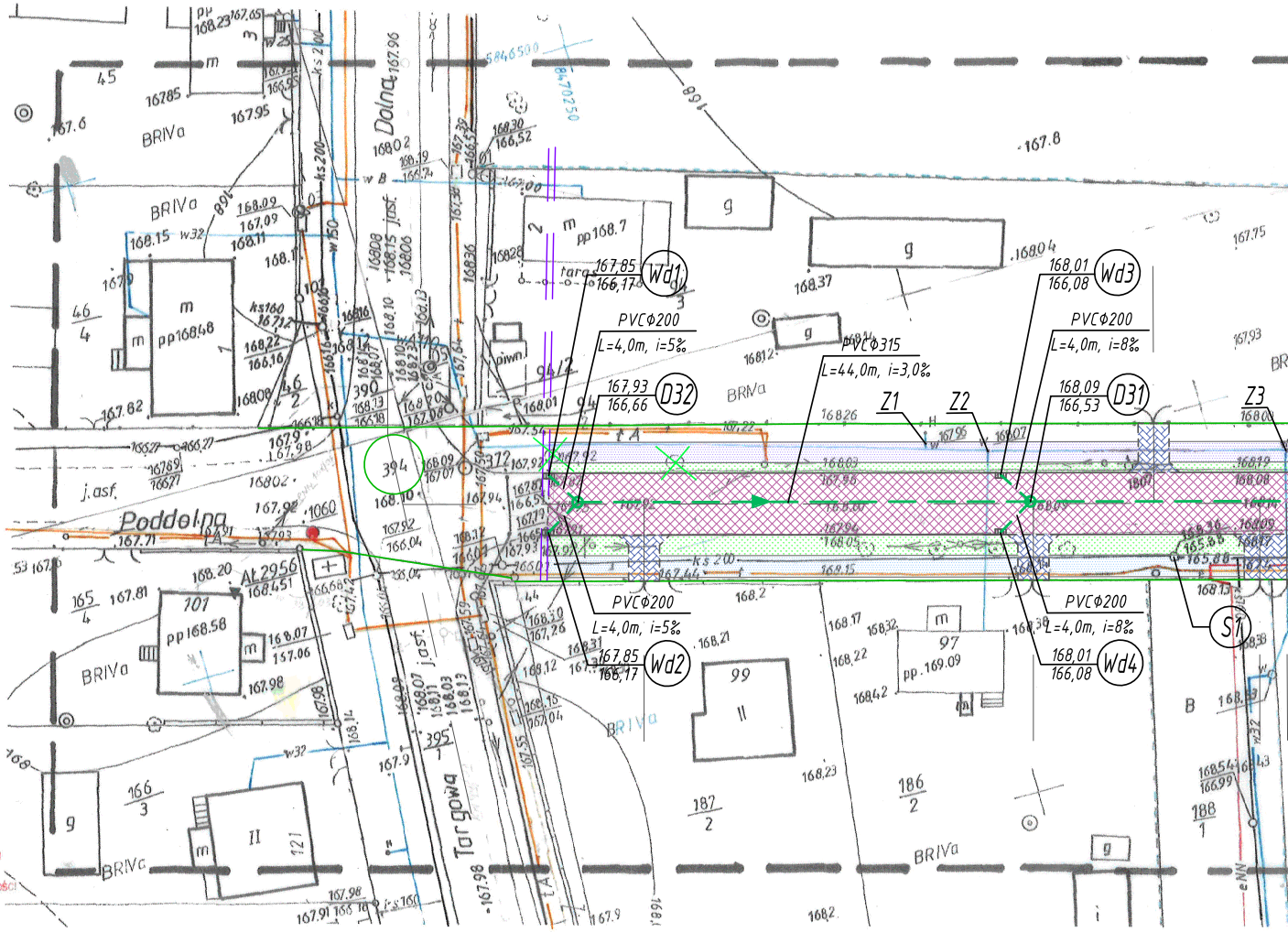
Dolna
Poddolna
Targowa
j.asf.
BRIVa
BRIVc
PVCΦ200
L=4,0m, i=5‰
PVCΦ315
L=44,0m, i=3,0‰
L=4,0m, i=8‰
Wd1
167,85
166,17
Wd2
167,85
166,17
D32
167,93
166,66
Wd3
168,01
166,08
D31
168,09
166,53
Wd4
168,01
166,08
S1
Z1
Z2
Z3
394
395
ks 200
w150
w32
pp 168.7
pp168.48
pp168.58
pp.169.09
Ał.2956
1060
101
99
97
121
166/3
165/4
46/4
45
186/2
187/2
188/1
eNN
-167.8
-167.96
-167.98

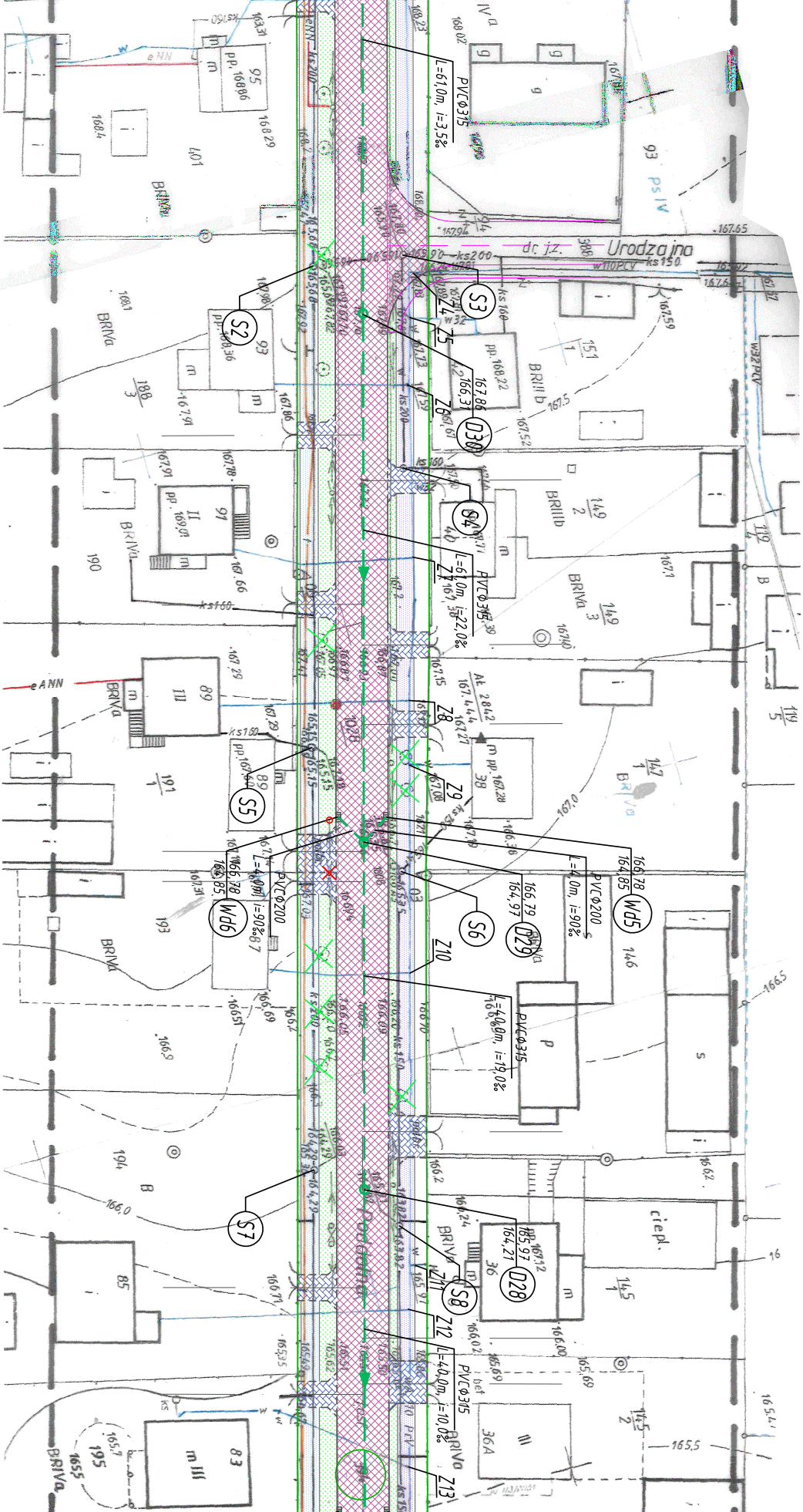
L=61,0m, i=3,5‰
PVCΦ315
Urodzajna
dr. j.z.
w110PCV
ks150
ks200
S2
S3
Z4
Z5
Z6
D30
167,86
166,31
S4
Z7
L=61,0m, i=22,0‰
PVCΦ315
Z8
Z9
S5
S6
Z10
D29
166,79
164,97
Wd5
166,78
164,85
L=4,0m, i=90‰
PVCΦ200
Wd6
L=40,0m, i=19,0‰
PVCΦ315
S7
S8
Z11
D28
165,97
164,21
Z12
L=40,0m, i=10,0‰
PVCΦ315
Z13
BRIVa
BRIIIb
ks160
eNN
eANN
Ak 2842
ciepł.
166,5
166,0
167,0
165,5
167,5

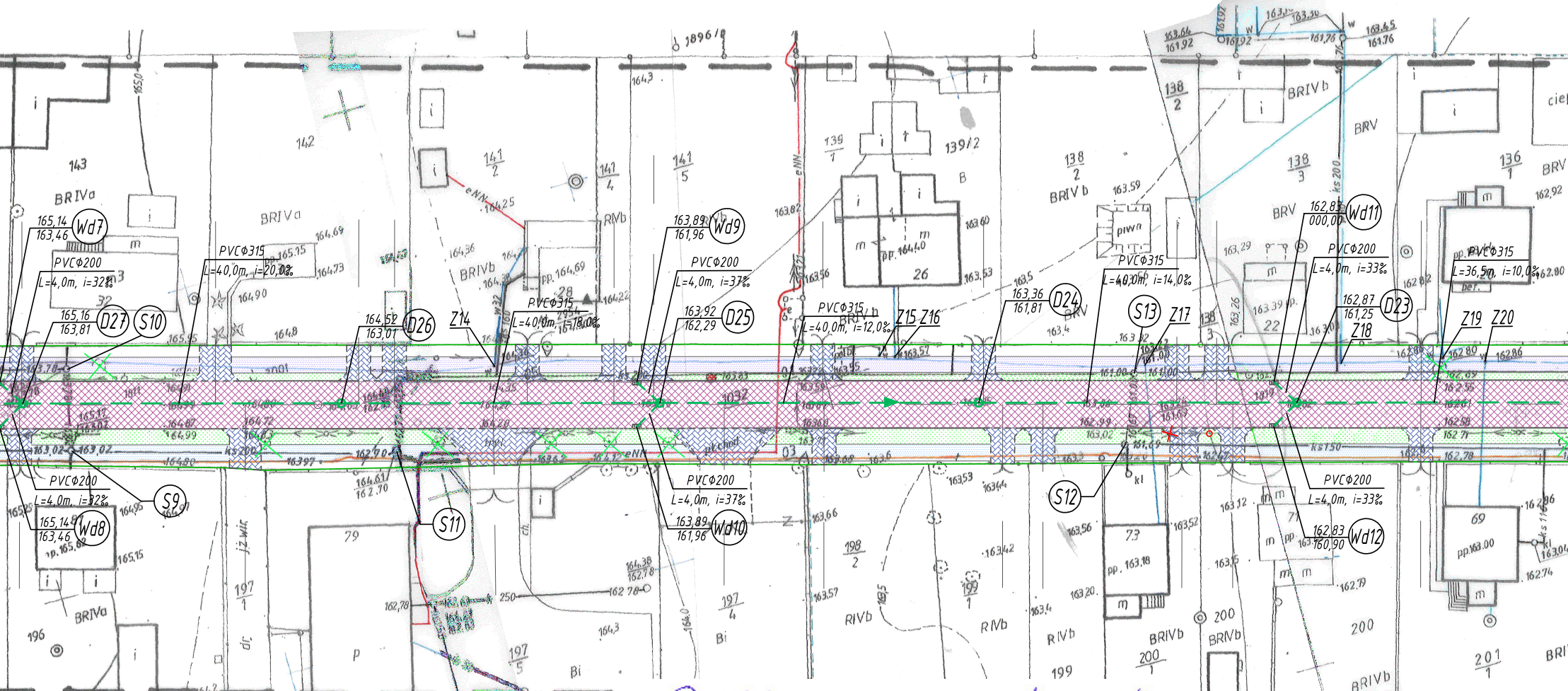
Wd7
165,14
163,46
PVCΦ200
L=4,0m, i=32‰
D27
165,16
163,81
S10
143
BRIVa
142
PVCΦ315
L=40,0m, i=20,0‰
D26
164,52
163,01
Z14
141
2
eNN
BRIVb
28
pp. 164,69
PVCΦ315
L=40,0m, i=18,0‰
141
4
141
5
Wd9
163,89
161,96
PVCΦ200
L=4,0m, i=37‰
D25
163,92
162,29
PVCΦ315
L=40,0m, i=12,0‰
Z15
Z16
139
1
139/2
26
pp. 164,40
B
D24
163,36
161,81
138
2
BRIVb
PVCΦ315
L=40,0m, i=14,0‰
S13
Z17
138
3
BRV
Wd11
162,83
000,00
PVCΦ200
L=4,0m, i=33‰
D23
162,87
161,25
Z18
Z19
Z20
PVCΦ315
L=36,5m, i=10,0‰
136
1
BRV
1896/8
ks 200
S9
PVCΦ200
L=4,0m, i=32‰
Wd8
165,14
163,46
196
BRIVa
197
1
jż wir
dr.
79
p
S11
197
5
Bi
ch.
PVCΦ200
L=4,0m, i=37‰
Wd10
163,89
161,96
197
4
Bi
198
2
199
1
RIVb
199
S12
73
pp. 163,18
200
1
BRIVb
200
71
PVCΦ200
L=4,0m, i=33‰
Wd12
162,83
160,90
69
pp. 163,00
201
1
BRIVb
ks 150
165,0
164,0
163,5

Projekt zagospodarowania terenu ulic Podolowej i Ks. Dziewiatowskiego uzgadnia się pozytywnie pod warunkiem doprojektowania obustronnego przejścia dla pieszych na wysokości ul. Elektrycznej i pojedynczego na wysokości ul. Urodzajnej

Hajnówka 2013.12.10

URZĄD MIASTA HAJNÓWKA
REFERAT GOSPODARKI KOMUNALNEJ
I OCHRONY ŚRODOWISKA
17-200 Hajnówka, ul. A. Zina 1
tel. 85 682 20 14

Z up. BURMISTRZA
mgr inż. Maria Wilson-Trochimczyk
Kierownik Referatu

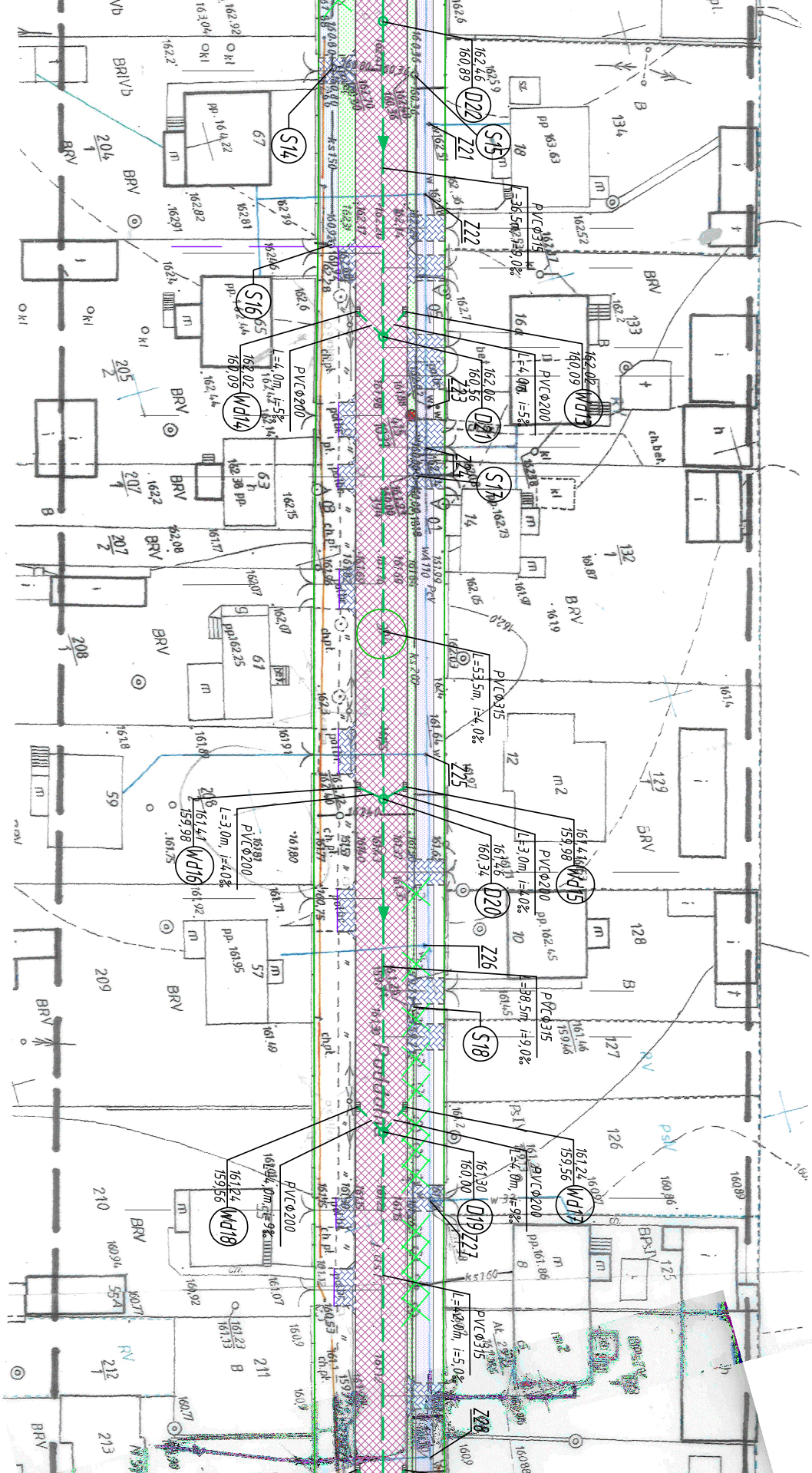
S14
S15
D22
Z21
162,46
160,89
PVCΦ315
L=36,5m, i=29,0‰
Z22
S16
Wd14
162,02
160,09
L=4,0m, i=5‰
PVCΦ200
Wd13
162,02
160,09
L=4,0m, i=5‰
PVCΦ200
Z23
D21
162,06
160,56
Z24
S17
PVCΦ315
L=53,5m, i=4,0‰
Z25
Wd16
161,41
159,98
L=3,0m, i=4,0‰
PVCΦ200
Wd15
161,41
159,98
L=3,0m, i=4,0‰
PVCΦ200
D20
161,46
160,34
Z26
PVCΦ315
L=38,5m, i=9,0‰
S18
Wd18
161,24
159,56
L=4,0m, i=9‰
PVCΦ200
Wd17
161,24
159,56
L=4,0m, i=9‰
PVCΦ200
D19
161,30
160,00
Z27
PVCΦ315
L=42,0m, i=5,0‰
Z28
Polna
BRV
BRIVb
67
204/1
205/2
207/1
207/2
208/1
209
210
211
212/1
213
63
61
59
57
55A
18
16
14
12
10
8
134
133
132/1
129
128
127
126
125
pp. 164,22
pp. 163,63
pp. 162,25
pp. 161,95
pp. 162,45
pp. 161,86
ch.pt.
ks150
ks160

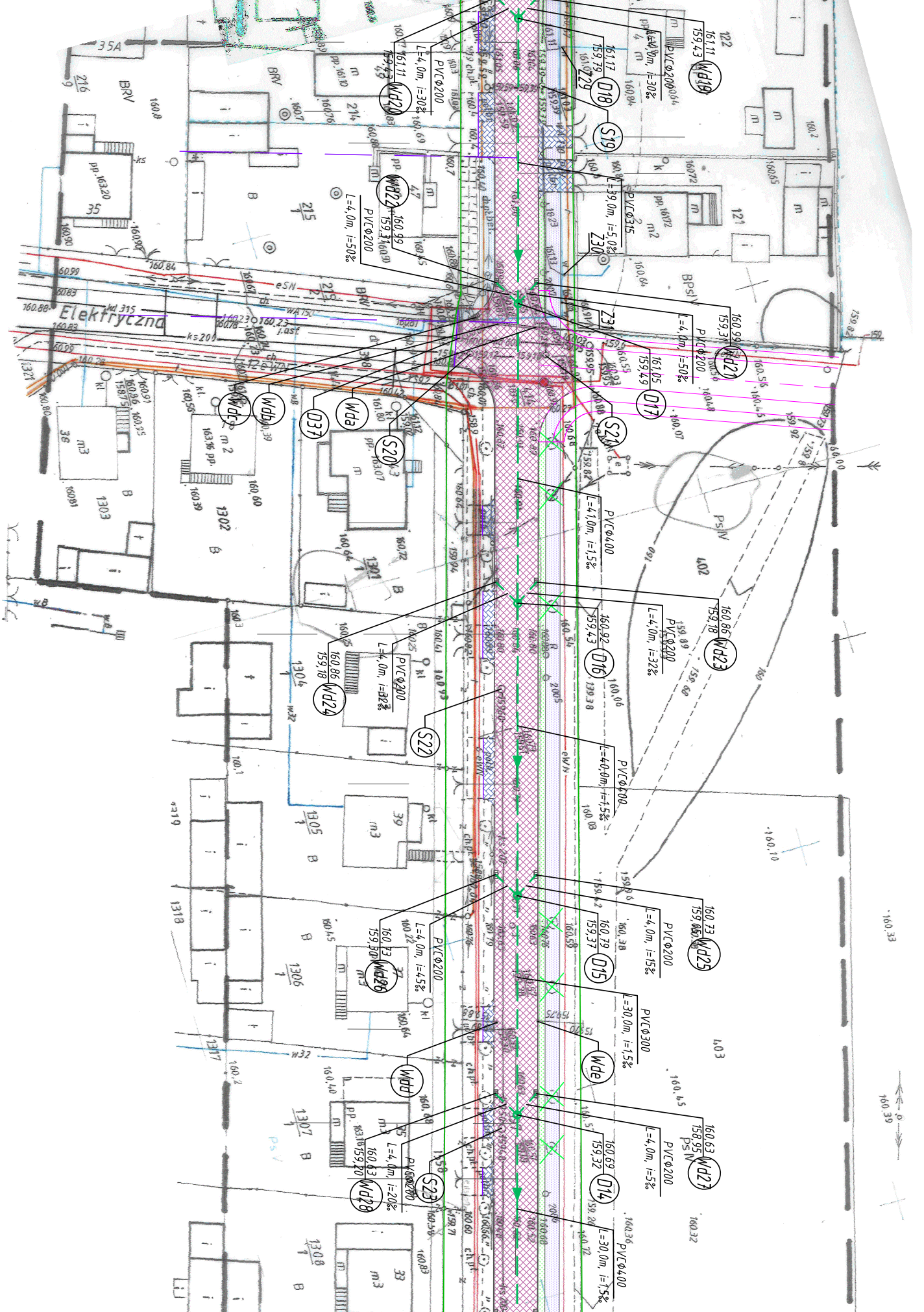
Elektryczna
Wd19
161,11
159,43
PVCΦ200
L=4,0m, i=30‰
Wd20
161,11
159,43
PVCΦ200
L=4,0m, i=30‰
D18
161,17
159,79
Z29
S19
Wd22
160,99
159,31
PVCΦ200
L=4,0m, i=50‰
PVCΦ315
L=39,0m, i=5,0‰
Z30
Wd21
160,99
159,31
PVCΦ200
L=4,0m, i=50‰
Z31
D17
161,05
159,49
S21
Wdc
Wdb
D37
Wda
S20
PVCΦ400
L=41,0m, i=1,5‰
D16
160,92
159,43
Wd23
160,86
159,18
PVCΦ200
L=4,0m, i=32‰
Wd24
160,86
159,18
PVCΦ200
L=4,0m, i=32‰
S22
PVCΦ400
L=40,0m, i=1,5‰
D15
160,79
159,37
Wd25
160,73
PVCΦ200
L=4,0m, i=15‰
Wd26
160,73
159,30
PVCΦ200
L=4,0m, i=45‰
Wde
PVCΦ300
L=30,0m, i=1,5‰
Wdd
D14
160,69
159,32
Wd27
160,63
158,95
PVCΦ200
L=4,0m, i=5‰
Wd28
160,63
159,20
PVCΦ200
L=4,0m, i=20‰
S23
PVCΦ400
L=30,0m, i=1,5‰
eSN
WA150
kd 315
ks 200
j.asf.
BRV
BPSłV
PsłV
35A
35
36
37
38
39
33
121
122
214
215
216
1301
1302
1303
1304
1305
1306
1307
1308
1317
1318
1319
402
403
w32

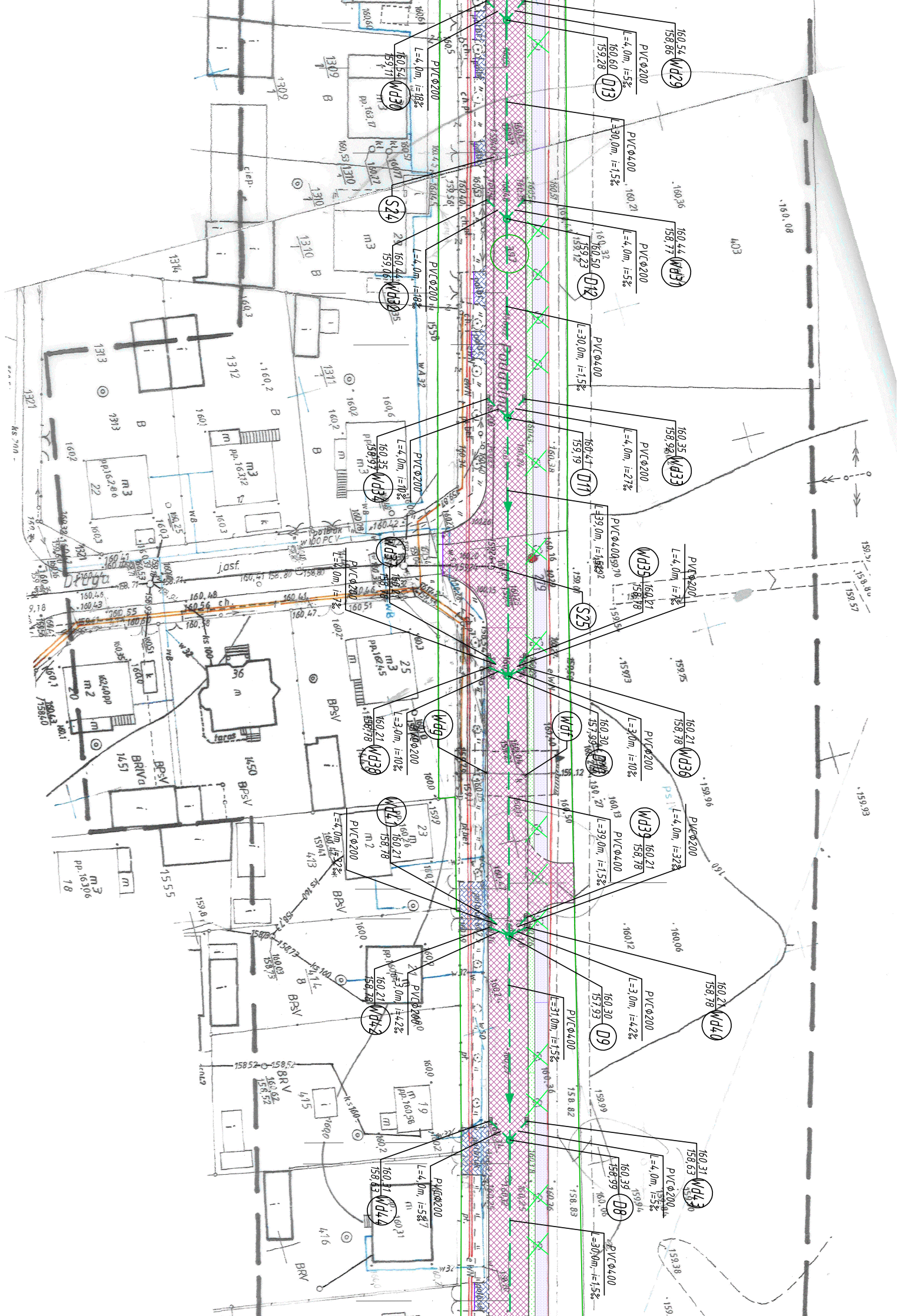

Wd29
160,54
158,86
PVCΦ200
L=4,0m, i=5‰
D13
160,60
159,28
L=30,0m, i=1,5‰
PVCΦ400
Wd30
160,54
159,11
L=4,0m, i=18‰
PVCΦ200
S24
Wd31
160,44
158,77
PVCΦ200
L=4,0m, i=5‰
D12
160,50
159,23
Wd32
160,44
159,06
L=4,0m, i=18‰
PVCΦ200
L=30,0m, i=1,5‰
PVCΦ400
Wd33
160,35
158,94
PVCΦ200
L=4,0m, i=27‰
D11
160,41
159,19
Wd34
160,35
158,97
L=4,0m, i=10‰
PVCΦ200
L=39,0m, i=1,5‰
PVCΦ400
Wd35
160,21
158,78
PVCΦ200
L=4,0m, i=7‰
Wd37
L=4,0m, i=7‰
PVCΦ200
S25
j.asf.
Wd36
160,21
158,78
PVCΦ200
L=3,0m, i=10‰
D10
160,30
157,99
Wd38
160,21
158,78
L=3,0m, i=10‰
PVCΦ200
Wd9
Wd1
Wd39
160,21
158,78
PVCΦ200
L=4,0m, i=32‰
L=39,0m, i=1,5‰
PVCΦ400
Wd41
160,21
158,78
L=4,0m, i=32‰
PVCΦ200
Wd40
160,21
158,78
PVCΦ200
L=3,0m, i=42‰
D9
160,30
157,93
L=31,0m, i=1,5‰
PVCΦ400
Wd42
160,21
158,78
L=3,0m, i=42‰
PVCΦ200
Wd43
160,31
158,63
PVCΦ200
L=4,0m, i=5‰
D8
160,39
158,99
Wd44
160,31
158,63
L=4,0m, i=5‰
PVCΦ200
L=30,0m, i=1,5‰
PVCΦ400
1309
1310
1311
1312
1313
1314
1321
403
413
414
415
416
1450
1451
1555
BRV
BPSV
PsIV
taras
36
m3
m2
pp.163,17
pp.162,86
pp.163,12
pp.162,45
pp.163,06
pp.160,56
wA32
w100 PCV
ks 100
ks 160
160,08
160,36
159,96
159,93

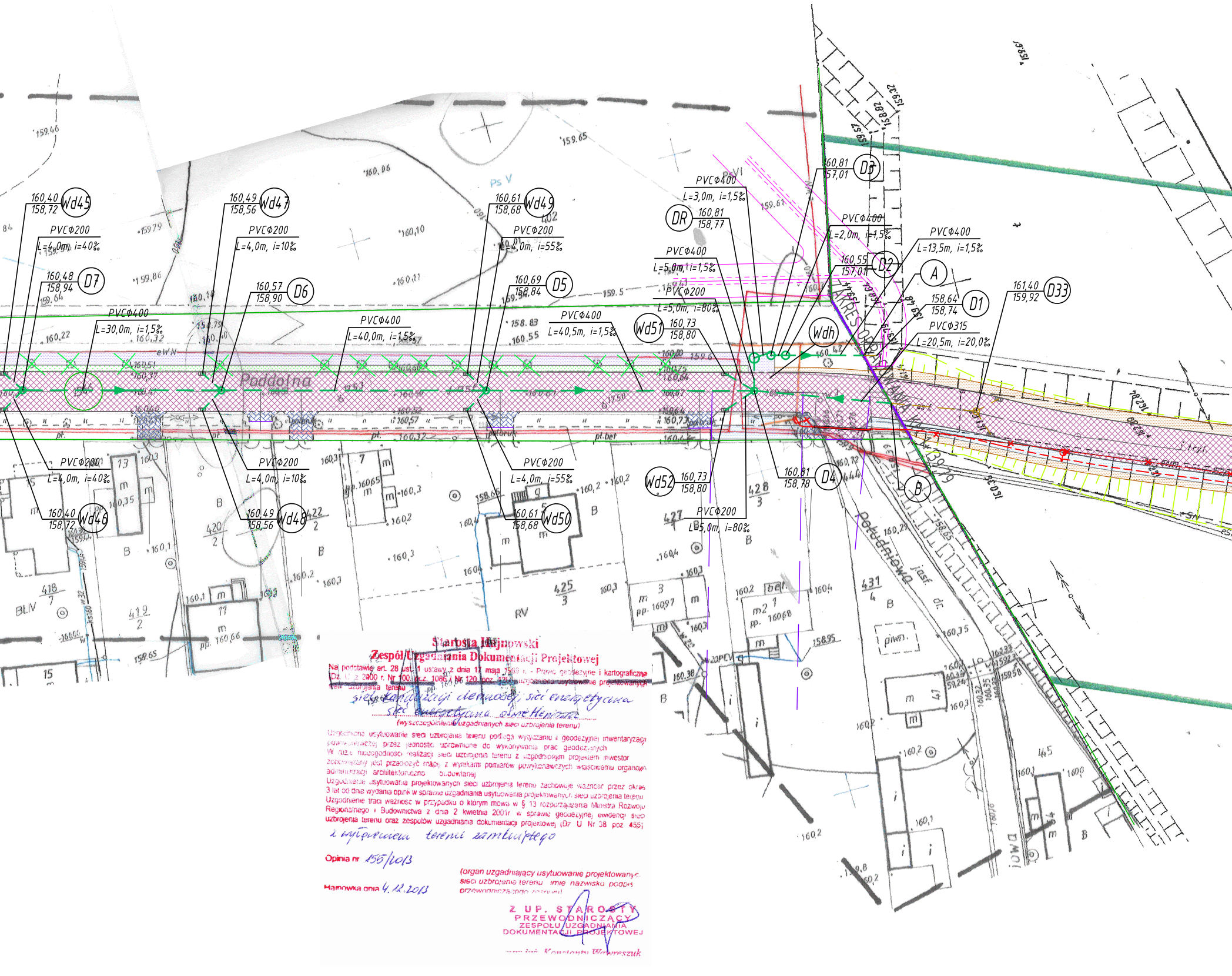
Poddolna
Południowa
Wd45
160,40
158,72
PVCΦ200
L=4,0m, i=40‰
D7
160,48
158,94
PVCΦ400
L=30,0m, i=1,5‰
Wd46
160,40
158,72
PVCΦ200
L=4,0m, i=40‰
Wd47
160,49
158,56
PVCΦ200
L=4,0m, i=10‰
D6
160,57
158,90
PVCΦ400
L=40,0m, i=1,5‰
Wd48
160,49
158,56
PVCΦ200
L=4,0m, i=10‰
Wd49
160,61
158,68
PVCΦ200
L=4,0m, i=55‰
D5
160,69
158,84
PVCΦ400
L=40,5m, i=1,5‰
Wd50
160,61
158,68
PVCΦ200
L=4,0m, i=55‰
Wd51
160,73
158,80
PVCΦ200
L=5,0m, i=80‰
Wd52
160,73
158,80
PVCΦ200
L=5,0m, i=80‰
DR
160,81
158,77
PVCΦ400
L=5,0m, i=1,5‰
PVCΦ400
L=3,0m, i=1,5‰
D3
160,81
157,01
D2
160,55
157,01
PVCΦ400
L=2,0m, i=1,5‰
A
PVCΦ400
L=13,5m, i=1,5‰
D1
158,64
158,74
PVCΦ315
L=20,5m, i=20,0‰
D33
161,40
159,92
Wdh
D4
160,81
158,78
B
418
7
419
2
420
2
425
3
427
1
428
3
431
4
RV
BLIV
ZAKRES OPRACOWANIA
Ps V

Starosta Hajnowski
Zespół Uzgadniania Dokumentacji Projektowej

Na podstawie art. 28 ust. 1 ustawy z dnia 17 maja 1989 r. - Prawo geodezyjne i kartograficzne (Dz. U. z 2000 r. Nr 100, poz. 1086 i Nr 120, poz. 1268) uzgodniono usytuowanie projektowanych sieci uzbrojenia terenu

sieć kanalizacji deszczowej, sieć energetyczna
sieć energetyczna oświetleniowa

(wyszczególnienie uzgadnianych sieci uzbrojenia terenu)

Uzgodnione usytuowanie sieci uzbrojenia terenu podlega wytyczeniu i geodezyjnej inwentaryzacji powykonawczej przez jednostki uprawnione do wykonywania prac geodezyjnych
W razie niezgodności realizacji sieci uzbrojenia terenu z uzgodnionym projektem inwestor zobowiązany jest przedłożyć mapę z wynikami pomiarów powykonawczych właściwemu organowi administracji architektoniczno budowlanej
Uzgodnienie usytuowania projektowanych sieci uzbrojenia terenu zachowuje ważność przez okres 3 lat od dnia wydania opinii w sprawie uzgadniania usytuowania projektowanych sieci uzbrojenia terenu
Uzgodnienie traci ważność w przypadku o którym mowa w § 13 rozporządzenia Ministra Rozwoju Regionalnego i Budownictwa z dnia 2 kwietnia 2001r w sprawie geodezyjnej ewidencji sieci uzbrojenia terenu oraz zespołów uzgadniania dokumentacji projektowej (Dz U Nr 38 poz 455)

z wyłączeniem terenu zamkniętego

Opinia nr 155/2013

Hajnówka dnia 4.12.2013

(organ uzgadniający usytuowanie projektowanych sieci uzbrojenia terenu imię nazwisko podpis przewodniczącego zespołu)

Z UP. STAROSTY
PRZEWODNICZĄCY
ZESPOŁU UZGADNIANIA
DOKUMENTACJI PROJEKTOWEJ
inż. Konstanty Wawreszuk

ELEMENTY PROJEKTOWANE WG. BRANŻY ELEKTRYCZNEJ
(odrębne opracowanie)

- – proj. linia kablowa nN ośw. terenu,
- – proj. linia napowietrzna nN ośw. terenu,
- – proj. trasy linii kablowych SN
- – linie kablowe SN do rozbiórki
- – istn. oświetlenie terenu do rozbiórki
- – proj. rury osłonowe
- – istn. słupy linii napowietrznej nN – do przebudowy
- – projektowana lokalizacja słupów nN

D1 - A

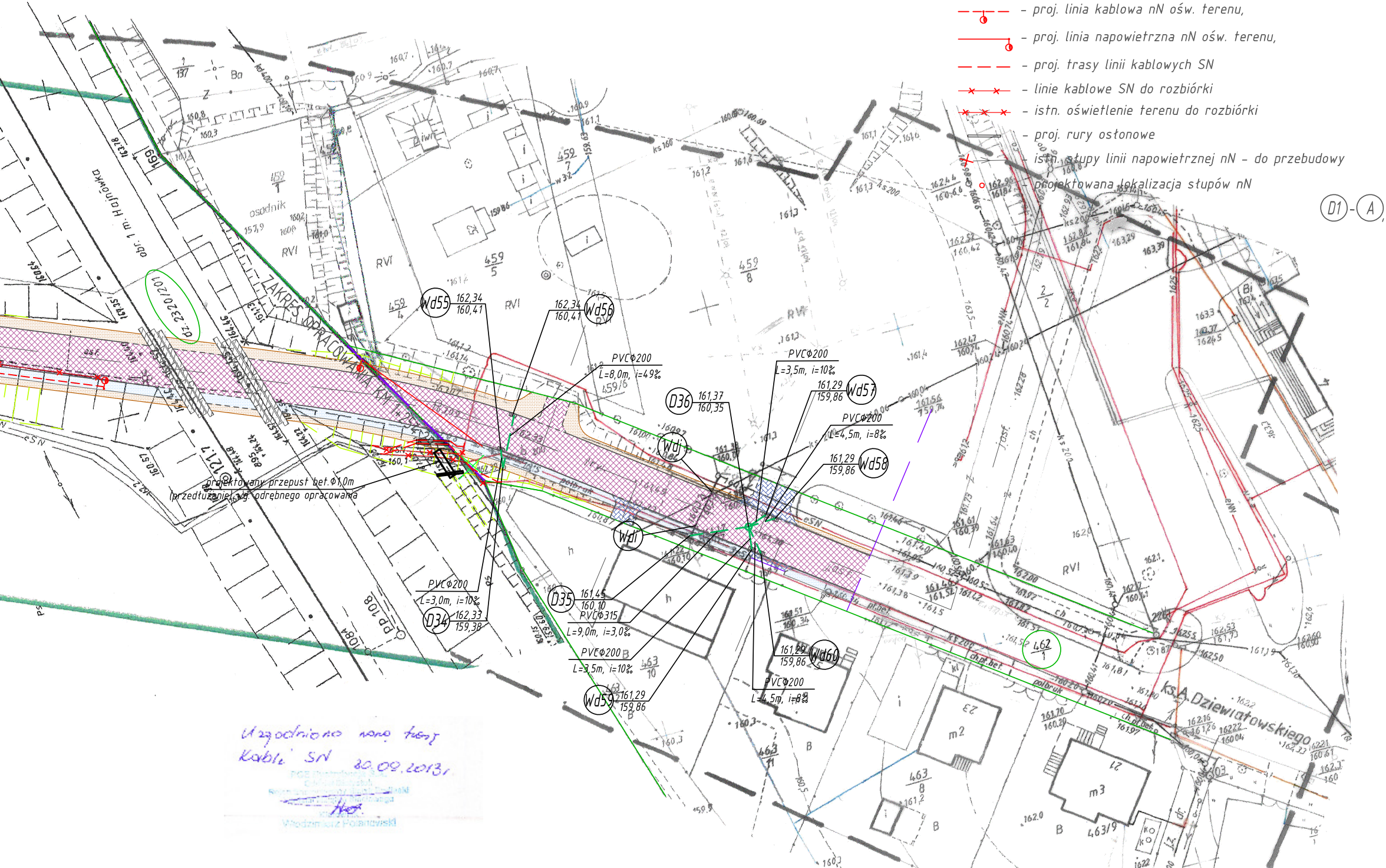

obr. 1 m. Hajnówka
dz. 2320/201
ZAKRES OPRACOWANIA
projektowany przepust bet. Φ1,0m
(przedłużenie) wg. odrębnego opracowania
121.7
pp 108
1084
169
osadnik
RVI
459/4
459/5
459/6
459/7
459/8
463/8
463/9
463/10
463/11
462/1
2/2
52
Wd55 162,34 160,41
Wd56 162,34 160,41
PVCΦ200 L=8,0m, i=49‰
D36 161,37 160,35
PVCΦ200 L=3,5m, i=10‰
Wd57 161,29 159,86
PVCΦ200 L=4,5m, i=8‰
Wd58 161,29 159,86
Wdi
Wdi
PVCΦ200 L=3,0m, i=10‰
D34 162,33 159,38
D35 161,45 160,10
PVCΦ315 L=9,0m, i=3,0‰
PVCΦ200 L=3,5m, i=10‰
Wd59 161,29 159,86
Wd60 161,29 159,86
PVCΦ200 L=4,5m, i=8‰
ks. A. Dziewiatowskiego
m2 23
m3 21

Uzgodniono nowe trasy
Kabli SN 30.09.2013r

PGE Dystrybucja S.A.
Kierownik
Włodzimierz Polanowski

PLAN SYTUACYJNY SKALA 1:500

— — —	proj. kanalizacja deszczowa
(D34) (D35) (D37)	istniejące studnie kanalizacji deszczowej przewidziane do regulacji wysokościowej
(S1) - (S25)	istniejące studnie kanalizacji sanitarnej przewidziane do regulacji wysokościowej
Z1-Z31	istniejące zasuwy wodociągowe przewidziane do regulacji wysokościowej
(Wda) - (Wdj)	istniejące wpusty deszczowe przewidziane do likwidacji
(D2) (D3)	osadnik wirowy z wkładem lamelowym
(DR)	regulator przepływu w studni bet. Ø1,5m
(D1)	umocniony wylot do rowu odwadniającego wg. odrębnego opracowania
(B) - (D33) — — —	proj. kanalizacja deszczowa wg. odrębnego opracowania
▭	proj. przepust wg. odrębnego opracowania
────	proj. krawędź jezdni - krawężnik
- - - - - -	proj. obniżona krawędź jezdni (opornik, krawężnik)
▩	proj. jezdnia o nawierzchni bitumicznej
▒	proj. chodnik z płyt betonowych
▒	proj. ścieżka rowerowa z kostki brukowej
▒	proj. zieleniec
▩	proj. zjazd
▒	proj. pobocze
▨	proj. płyty betonowe
────	proj. zakres opracowania
✕	proj. wycinka drzew
────	proj. odrębne opracowania
— —	proj. skarpy
────	istn. granica pasa drogowego

Przedsiębiorstwo Projektowania i Realizacji Inwestycji Komunalnych
"INKOM" Sp. z o.o. w Białymstoku
15-014 Białystok, ul. Sobieskiego 12; tel./fax. (0-85) 675 35 93

TEMAT: PRZEBUDOWA DROGI POWIATOWEJ NR 2329B UL. PODDOLNEJ I ODC. UL. KS. A. DZIEWIATOWSKIEGO W HAJNÓWCE NA ODC. OD KM 0+013,50 DO KM 1+139,79 ORAZ OD KM 1+254,29 DO KM 1+327,70 WRAZ Z ROZBIÓRKĄ I BUDOWĄ LINII ELEKTROENERGETYCZNYCH NN ORAZ SN, ORAZ BUDOWĄ KANALIZACJI DESZCZOWEJ.

Nr rys.: 2

OBIEKT: Budowa kanalizacji deszczowej w ul. Poddolnej oraz ks. Antoniego Dziewiatowskiego.

NAZWA RYS.: Plan sytuacyjny

INWESTOR: Zarząd Dróg Powiatowych w Hajnówce
17-200 Hajnówka, ul. Bielska 41

STADIUM: Projekt Wykonawczy

Skala: 1:500

	Imię i nazwisko	Data	Podpis
branża sanitarna	Projektant: mgr inż. Grzegorz Benecki BŁ/88/02	02.12.2013	
	Sprawdzający: mgr inż. Waldemar Jasielczuk BŁ/74/88	02.12.2013	