

LU.2.1.0311.4.2019GŻ

OS/BR
3.07.2019
B



Rada Powiatu Hajnowskiego
ul. Aleksego Zina 1
17-200 Hajnówka

W związku z obowiązkiem wynikającym z zapisów art. 250 ust. 10 ustawy z 20 lipca 2017r. Prawo wodne (Dz. U. z 2018 r. poz. 2268 z późn. zm.) przedstawiam Radzie Powiatu roczne sprawozdanie z działań podejmowanych w roku 2018, na terenie powiatu hajnowskiego przez Państwowe Gospodarstwo Wodne Wody Polskie, Regionalny Zarząd Gospodarki Wodnej w Lublinie, Zarząd Zlewni w Sokołowie Podlaskim, Nadzór Wodny w Ciechanowcu.

KIEROWNIK

Grzegorz Żochowski





Państwowe
Gospodarstwo Wodne
Wody Polskie

Państwowe Gospodarstwo Wodne
Wody Polskie
Nadzór Wodny w Ciechanowcu
ul. 11 Listopada 5
18-230 Ciechanowiec

**SPRAWOZDANIE Z DZIAŁAŃ PODEJMOWANYCH NA TERENIE
NADZORU WODNEGO W CIECHANOWCU
NA OBSZARACH POWIATU HAJNOWSKIEGO ZA ROK 2018**

Ciechanowiec, czerwiec 2019 rok

Spis treści:

1. Podstawa prawna sprawozdania.
2. Obszar działania Nadzoru Wodnego wraz z mapą i krótką charakterystyką.
3. Zestawienie gmin znajdujących się na terenie działania Nadzoru Wodnego.
4. Zakres prac wykonanych na terenie działania Nadzoru Wodnego.
5. Ilość i rodzaj spraw prowadzonych przez Nadzór Wodny.
6. Pozostałe informacje.

1. Podstawa prawna sprawozdania.

W związku z obowiązkiem wynikającym z zapisów art. 250 ust. 10 ustawy z 20 lipca 2017 r. Prawo wodne (Dz. U. z 2018 r. poz. 2268 z późn. zm.) przedstawiam Radzie Powiatu (Miasta) roczne sprawozdanie z działań podejmowanych w roku 2018, na terenie powiatów ostrowskiego, białostockiego, wysokomazowieckiego, hajnowskiego, siemiatyckiego, bielskiego, przez Państwowe Gospodarstwo Wodne Wody Polskie, Regionalny Zarząd Gospodarki Wodnej w Lublinie, Zarząd Zlewni w Sokołowie Podlaskim, Nadzór Wodny w Ciechanowcu.

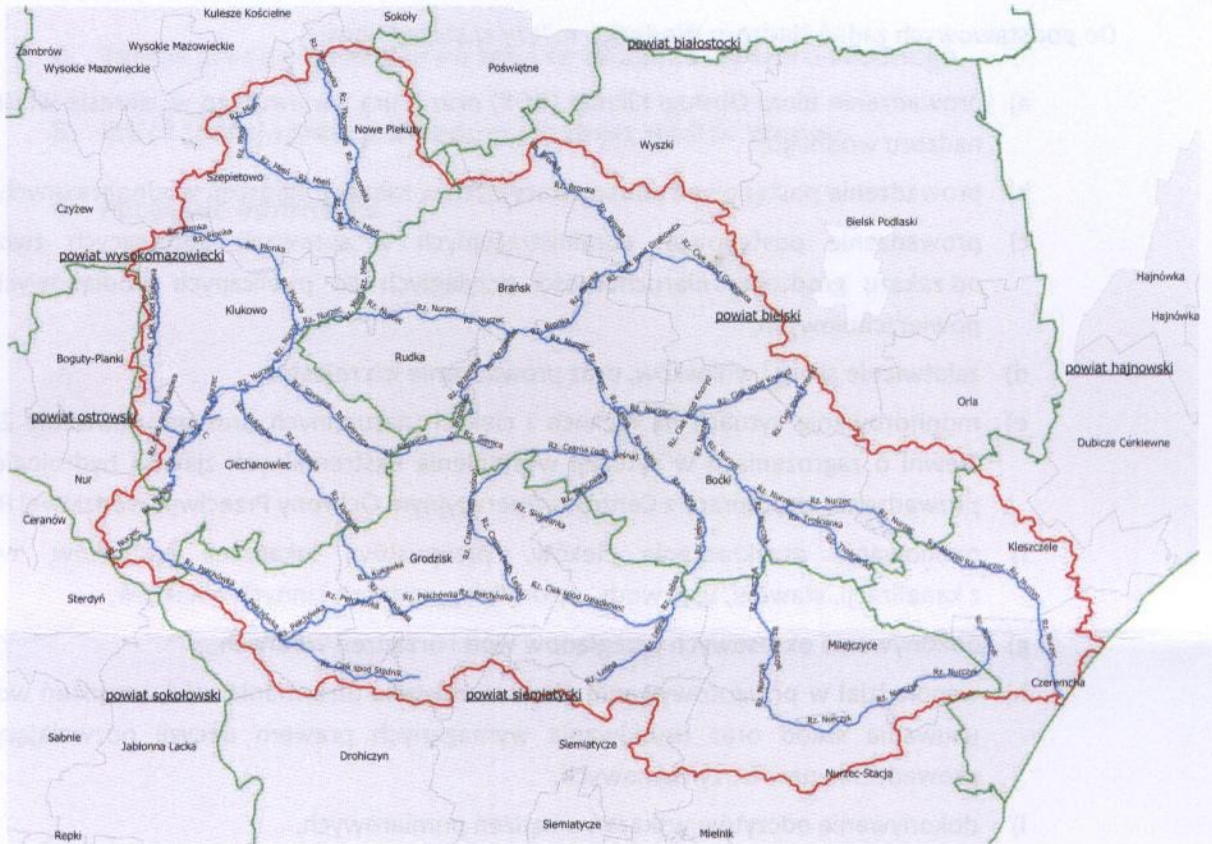
Do podstawowych zadań Nadzoru Wodnego należy w szczególności:

- a) prowadzenie Biura Obsługi Klienta (BOK) oraz biura podawczego w zakresie właściwości nadzoru wodnego,
- b) prowadzenie postępowań administracyjnych w zakresie zgłoszeń wodnoprawnych,
- c) prowadzenie postępowań administracyjnych w sprawach dotyczących zwolnienia od zakazu grodzenia nieruchomości przyległych do publicznych śródlądowych wód powierzchniowych,
- d) załatwianie skarg i wniosków, oraz prowadzenie ich rejestru,
- e) monitorowanie sytuacji na rzekach i ciekach naturalnych oraz informowanie Zarządu Zlewni o zagrożeniach w sytuacji wystąpienia ekstremalnych zjawisk hydrologicznych, prowadzenie współpracy z Centrum Operacyjnym Ochrony Przeciwpowodziowej RZGW,
- f) opiniowanie przekroczenia cieków, przepustów, lokalizacji budynków, wylotów z kanalizacji, stawów, ujęć wody, zbiorników wodnych i innych obiektów,
- g) dokonywanie okresowych przeglądów wód i urządzeń wodnych,
- h) współudział w przygotowywaniu planu w zakresie utrzymania wód, urządzeń wodnych, usuwania szkód oraz uzyskiwania wymaganych prawem decyzji pozwalających na prowadzenie prac utrzymaniowych,
- i) dokonywanie odczytów wskazań urządzeń pomiarowych,
- j) utrzymywanie i eksploatacja urządzeń wodnych oraz cieków naturalnych będących własnością Skarbu Państwa - PGW Wody Polskie oraz ich nadzór nad realizacją prac wykonywanych przez firmy zewnętrzne,
- k) współpraca z jednostkami samorządowymi oraz organami odpowiedzialnymi za ochronę środowiska i gospodarkę wodną w zakresie właściwości nadzoru wodnego,
- l) zapewnienie oznakowania, utrzymywania i kontroli szlaków żeglugowych na śródlądowych drogach wodnych,
- m) współudział w zakresie nadzoru nad wykonywaniem obowiązków użytkowników obwodów rybackich,
- n) współpraca w akcji powodziowej i szacowaniu szkód powodziowych,
- o) administrowanie obiektami nadzoru wodnego.

2. Obszar działania Nadzoru Wodnego wraz z mapą i krótką charakterystyką.

Nadzór Wodny w Ciechanowcu obejmuje swoim zasięgiem powiaty: ostrowski, białostocki, wysokomazowiecki, hajnowski, siemiatycki, bielski. Całkowita powierzchnia obszaru objęta zasięgiem NW Ciechanowiec wynosi 2080 km².

Długość cieków na terenie administrowanym przez NW Ciechanowiec wynosi - 502.108 km, w tym uregulowanych – 423,985km, nieuregulowanych – 78.123km.



3. Zestawienie gmin znajdujących się na terenie działania Nadzoru Wodnego.

Zarząd Zlewni	Nadzór Wodny	Powiat	Gmina
Zarząd Zlewni w Sokołowie Podlaskim	Ciechanowiec	ostrowski	Boguty-Pianki
			Nur
		białostocki	Poświętne
			wysokomazowiecki
		Czyżew	
		Klukowo	
		Nowe Piekuty	
		Sokoły	
		Szepietowo	
		hajnowski	Czeremcha
			Kleszczele
		siemiatycki	Drohiczyn

			Dziadkowice
			Grodzisk
			Milejczyce
			Nurzec Stacja
			Perlejewo
			Siemiatycze
		bielski	Bielsk Podlaski
			Boćki
			Brańsk
			Brańsk Miasto
			Rudka
			Wyszki
			Orla

4. Zakres prac wykonanych na terenie działania NW Ciechanowiec.

L.p.	Gmina	Nazwa zrealizowanego zadania	Opis zadania	Wartość wykonanych prac
1		brak	brak	brak

5. Liczba spraw wpływających i prowadzonych przez Nadzór Wodny.

Podstawa prawna: Prawo wodne z 20 lipca 2017 r. Dz. U. 2018. 2268

Kwartał	Zgody wodnoprawne na podstawie art. 397 ust. 3 pkt 3 (w związku z art. 240 ust. 5 pkt 1)	Ilość spraw wpływających do NW (wnioski, skargi, inne)
I	6	97
II	4	150
III	2	114
IV	2	125
ROCZNIE	14	486

6. Pozostałe informacje.

W 2018 roku na terenie działania Nadzoru Wodnego Ciechanowiec nie stwierdzono występowania podtopień czy zjawisk lodowych. Występowały natomiast lokalne i chwilowe wezbrania spowodowane gwałtownymi opadami deszczu w ilościach przekraczających możliwości przepływowe koryt wód płynących. Pomimo braku konserwacji większości koryt rzek w 2018 roku ich stan techniczny można określić jako dobry, głównym zjawiskiem wpływającym na ich

niedrożność są przetamowania bobrowe, których usunięto 11 sztuk. Populacja bobra europejskiego powiększa się z roku na rok w bardzo dużym tempie co przyczynia się do coraz liczniej występujących przetamowań na ciekach naturalnych jak i urządzeniach melioracji wodnych – rowach.

KIEROWNIK
Grzegorz Żochowski

Wzrost	Waga	Wiek	Opis
120	120	1	
120	120	1	

Wzrost	Waga	Wiek	Opis
120	120	1	
120	120	1	
120	120	1	

W 2018 roku w ramach projektu "Wzrost i zdrowie" przeprowadzono badania w celu oceny stanu zdrowia i rozwoju zwierząt. Wyniki badań przedstawiono w tabeli poniżej. W tabeli przedstawiono dane o stanie zdrowia i rozwoju zwierząt w 2018 roku. Wyniki badań przedstawiono w tabeli poniżej.



Państwowe
Gospodarstwo Wodne
Wody Polskie

Znak: LU.2.5.0311.2.2019

Siemiatycze, 28.06.2019 r.

STAROSTWO POWIATOWE
w Hajnówce

WPLYNĘŁO

01-07-2019
DK/12744/2019

L.dz..... za: podpis

znak:

Według rozdzielnika

W związku z obowiązkiem wynikającym z zapisów art. 250 ust. 10 ustawy z 20 lipca 2017 r. Prawo wodne (Dz. U. z 2018 r. poz. 2268 z późn. zm.) przedstawiam Radzie Powiatu (Miasta) roczne sprawozdanie z działań podejmowanych w roku 2018, na terenie powiatów: bialskiego, hajnowskiego, łosickiego, siemiatyckiego przez Państwowe Gospodarstwo Wodne Wody Polskie, Regionalny Zarząd Gospodarki Wodnej w Lublinie, Zarząd Zlewni w Sokółowie Podlaskim, Nadzór Wodny w Siemiatyczach.

KIEROWNIK

Krzysztof Suchota

Otrzymują:

1. Rada Powiatu Hajnowskiego,
2. Rada Powiatu Łosickiego,
3. Rada Powiatu Siemiatyckiego,
4. A/a.



Państwowe
Gospodarstwo Wodne
Wody Polskie

Państwowe Gospodarstwo
Wodne
Wody Polskie

Nadzór Wodny w Siemiatyczach
ul. Tadeusza Kościuszki 88
17-300 Siemiatycze

**SPRAWOZDANIE Z DZIAŁAŃ PODEJMOWANYCH NA TERENIE
NADZORU WODNEGO W SIEMIATYCZYCH
NA OBSZARACH POWIATÓW: BIALSKIEGO, HAJNOWSKIEGO,
ŁOSICKIEGO, SIEMIATYCKIEGO
ZA ROK 2018.**

Siemiatycze, 28 czerwiec 2019 rok

Spis treści:

1. Podstawa prawna sprawozdania.
2. Obszar działania Nadzoru Wodnego wraz z mapą i krótką charakterystyką.
3. Zestawienie gmin znajdujących się na terenie działania Nadzoru Wodnego.
4. Zakres prac wykonanych na terenie działania Nadzoru Wodnego.
5. Ilość i rodzaj spraw prowadzonych przez Nadzór Wodny.
6. Pozostałe informacje.

1. Podstawa prawna sprawozdania.

W związku z obowiązkiem wynikającym z zapisów art. 250 ust. 10 ustawy z 20 lipca 2017 r. Prawo wodne (Dz. U. z 2018 r. poz. 2268 z późn. zm.) przedstawiam Radzie Powiatu (Miasta) roczne sprawozdanie z działań podejmowanych w roku 2018, na terenie powiatów: bialskiego, hajnowskiego, łosickiego, siemiatyckiego przez Państwowe Gospodarstwo Wodne Wody Polskie, Regionalny Zarząd Gospodarki Wodnej w Lublinie, Zarząd Zlewni w Sokołowie Podlaskim, Nadzór Wodny w Siemiatyczach.

Do podstawowych zadań Nadzoru Wodnego należy w szczególności:

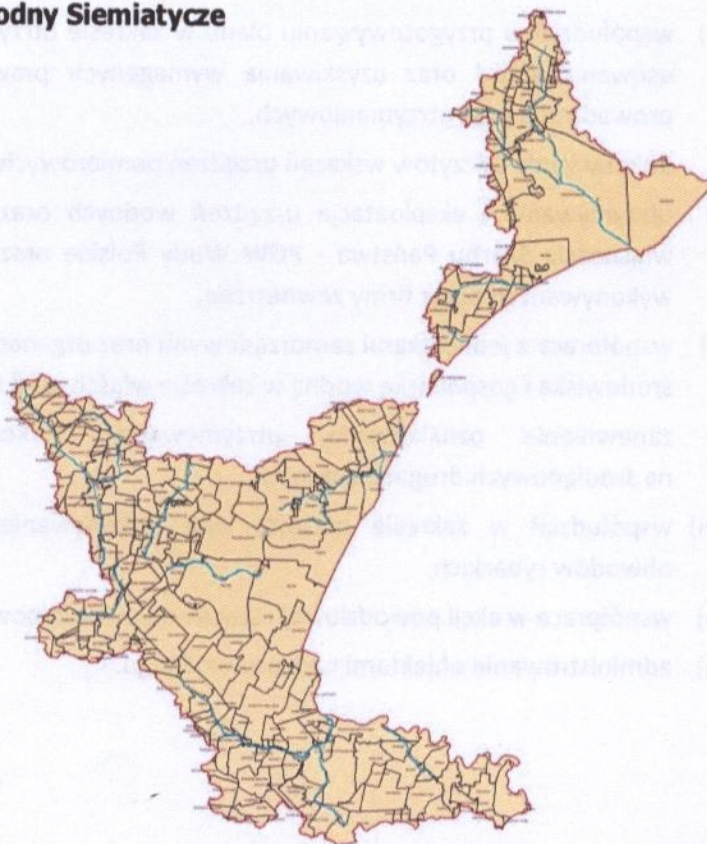
- a) prowadzenie Biura Obsługi Klienta (BOK) oraz biura podawczego w zakresie właściwości nadzoru wodnego,
- b) prowadzenie postępowań administracyjnych w zakresie zgłoszeń wodnoprawnych,
- c) prowadzenie postępowań administracyjnych w sprawach dotyczących zwolnienia od zakazu grodzenia nieruchomości przyległych do publicznych śródlądowych wód powierzchniowych,
- d) załatwianie skarg i wniosków, oraz prowadzenie ich rejestru,
- e) monitorowanie sytuacji na rzekach i ciekach naturalnych oraz informowanie Zarządu Zlewni o zagrożeniach w sytuacji wystąpienia ekstremalnych zjawisk hydrologicznych, prowadzenie współpracy z Centrum Operacyjnym Ochrony Przeciwpowodziowej RZGW,
- f) opiniowanie przekroczenia cieków, przepustów, lokalizacji budynków, wylotów z kanalizacji, stawów, ujęć wody, zbiorników wodnych i innych obiektów,
- g) dokonywanie okresowych przeglądów wód i urządzeń wodnych,
- h) współudział w przygotowywaniu planu w zakresie utrzymania wód, urządzeń wodnych, usuwania szkód oraz uzyskiwania wymaganych prawem decyzji pozwalających na prowadzenie prac utrzymaniowych,
- i) dokonywanie odczytów wskazań urządzeń pomiarowych,
- j) utrzymywanie i eksploatacja urządzeń wodnych oraz cieków naturalnych będących własnością Skarbu Państwa - PGW Wody Polskie oraz ich nadzór nad realizacją prac wykonywanych przez firmy zewnętrzne,
- k) współpraca z jednostkami samorządowymi oraz organami odpowiedzialnymi za ochronę środowiska i gospodarkę wodną w zakresie właściwości nadzoru wodnego,
- l) zapewnienie oznakowania, utrzymywania i kontroli szlaków żeglugowych na śródlądowych drogach wodnych,
- m) współudział w zakresie nadzoru nad wykonywaniem obowiązków użytkowników obwodów rybackich,
- n) współpraca w akcji powodziowej i szacowaniu szkód powodziowych,
- o) administrowanie obiektami nadzoru wodnego.

2. Obszar działania Nadzoru Wodnego wraz z mapą i krótką charakterystyką.

Nadzór Wodny w Siemiatyczach obejmuje swoim zasięgiem część powiatu bialskiego, hajnowskiego, łosickiego oraz siemiatyckiego. Całkowita powierzchnia obszaru objęta zasięgiem NW w Siemiatyczach wynosi 1419,62 km².

Długość cieków na terenie administrowanym przez NW w Siemiatyczach wynosi 274 km, obiektów piętrzących 77, zbiorników 2, długość wałów pp. 1550 m, szlaków żeglugowych 31,795 km.

Nadzór Wodny Siemiatycze



3. Zestawienie gmin znajdujących się na terenie działania Nadzoru Wodnego.

Zarząd Zlewni	Nadzór Wodny	Powiat	Gmina
Zarząd Zlewni w Sokołowie Podlaskim	Siemiatycze	białski	Janów Podlaski
			Konstantynów
			Rokitno
		hajnowski	Czeremcha
			Dubicze Cerkiewne
			Kleszczele
			Hajnówka
			Miasto Hajnówka
		łosicki	Platerów
			Sarnaki
		siemiatycki	Mielnik
			Nurzec Stacja
			Siemiatycze
			Miasto Siemiatycze

4. Zakres prac wykonanych na terenie działania NW w Siemiatyczach.

L.p.	Gmina	Nazwa zrealizowanego zadania	Opis zadania	Wartość wykonanych prac
1	Siemiatycze	Udrożniono koryta rzek Kamionka i Mahomet po przez rozbiórkę tam wykonanych przez bobry – 21 sztuk.	Zapewnienie bezpiecznego spływu wód w normalnych warunkach hydrologicznych.	
2	Mielnik, Siemiatycze, Drohiczyn, Perlejewo, Ciechanowiec, Konstantynów, Sarnaki, Korczew, Repki, Jabłonna Lacka	Wytyczenie szlaku żeglownego na rzece Bug – 88,795 km.	Zapewnienie bezpiecznego przemieszczania jednostkom pływającym.	


5. Liczba spraw wpływających i prowadzonych przez Nadzór Wodny.

Podstawa prawna: Prawo wodne z 20 lipca 2017 r. Dz. U. 2018. 2268

Kwartał	Zgody wodnoprawne na podstawie art. 397 ust. 3 pkt 3 (w związku z art. 240 ust. 5 pkt 1)	Ilość spraw wpływających do NW (wnioski, skargi, inne)
I	1	59
II	4	70
III	3	92
IV	2	76
ROCZNIE	10	297

6. Pozostałe informacje.

Nadzór Wodny w Siemiatyczach prowadzi stały monitoring stanów wód oraz zjawisk lodowych na rzece Bug.

KIEROWNIK

Krzysztof Suchota



Kierownik
Nadzoru Wodnego w Bielsku Podlaskim
Państwowego Gospodarstwa Wodnego
Wody Polskie

BI.2.2.0311.2.2019

BR
02.07.2019

OS
01.07.2019

K. Szwed
02.07.2019

Bielsk Podlaski, dnia 29. 06. 2019 r.



RADA POWIATU
HAJNOWSKIEGO
Ul. Aleksego Zina 1
17-200 Hajnówka

Zgodnie z art. 250 ust.10 i 11 ustawy z dnia 20 lipca 2017 r Prawo wodne (Dz.U z 2018r poz.2268 z późn.zm.) przedkładam roczne sprawozdanie za 2018 rok z działań podejmowanych na terenie Powiatu Hajnowskiego.

KIEROWNIK

Nadzoru Wodnego w Bielsku Podlaskim

Mirosław Obuchowski



Państwowe
Gospodarstwo Wodne
Wody Polskie

Państwowe Gospodarstwo
Wodne
Wody Polskie
Nadzór Wodny w Bielsku Podlaskim
ul. Żwirki i Wigury 15 pokój 6

**SPRAWOZDANIE Z DZIAŁAŃ PODEJMOWANYCH NA TERENIE
NADZORU WODNEGO W BIELSKU PODLASKIM NA OBSZARACH
POWIATÓW BIAŁOSTOCKIEGO, BIELSKIEGO I HAJNOWSKIEGO
ZA ROK 2018**

1. Obszar działania Nadzoru Wodnego wraz z mapą i krótką charakterystyką.

Nadzór Wodny w Bielsku Podlaskim obejmuje swoim zasięgiem głównie powiat hajnowski, a także część powiatu białostockiego i bielskiego. Całkowita powierzchnia obszaru objęta zasięgiem NW w Bielsku Podlaskim wynosi 1916 km².

Na obszarze administrowanym przez Nadzór Wodny w Bielsku Podlaskim znajduje się 414,603 km cieków, w tym 3,983 km kanałów, oraz 189 szt. budowli piętrzących.



Obszar działania Nadzoru Wodnego w Bielsku Podlaskim

2. Zestawienie gmin znajdujących się na terenie działania Nadzoru Wodnego.

Zarząd Zlewni	Nadzór Wodny	Powiat	Gmina
Zarząd Zlewni w Białymstoku	Bielsk Podlaski	białostocki	Michałow
			Zabłudów
		bielski	m. Bielsk Podlaski
			Bielsk Podlaski
			Orla
		hajnowski	Białowieża
			Czyże
			Dubicze Cerkiewne
			Hajnówka
			Kleszczele
			Narew
		Narewka	

3. Zakres prac wykonanych na terenie działania NW w Bielsku Podlaskim

L.p.	Gmina	Nazwa zrealizowanego zadania	Opis zadania	Wartość wykonanych prac
1	m. Bielsk Podlaski, gminy: Bielsk Podlaski, Kleszczele; rzeka Biała	Konserwacja bieżąca – 5000 km Eksploatacja budowli piętrzących – 15 szt.	Koszenie skarp i dna rzeki, usuwanie zatorów wraz z wywiezieniem. Regulowanie poziomów piętrzenia wody zgodnie z potrzebami przyległych użytków rolnych	25484,98 zł
2	Gminy: Bielsk Podlaski, Orla, Dubicze Cerkiewne; rzeka Orlanka	Eksploatacja budowli piętrzących – 9 szt.	Regulowanie poziomów piętrzenia wody zgodnie z potrzebami przyległych użytków rolnych	6490,12
3	Gm. Czyże; Rz. Czyżówka	Eksploatacja budowli piętrzących – 3 szt. Remont budowli – 1 szt.	Regulowanie poziomów piętrzenia wody zgodnie z potrzebami przyległych użytków rolnych. Uzupełnienie ubytków betonu, oczyszczenie i pomalowanie elementów metalowych budowli.	9944,63
4	Gminy: Czyże, Narew; Ciek Kanał A Tyniewiczze	Konserwacja bieżąca – 11,450 km. Konserwacja gruntowna – 4,189 km. Remont budowli – 2 szt.	Koszenie skarp i dna rzeki, usuwanie zatorów wraz z wywiezieniem. Mechaniczne odmulenie dna cieku wraz z rozplantowaniem wydobytego urobku. Uzupełnienie ubytków betonu, oczyszczenie i pomalowanie elementów metalowych budowli.	67537,70

5	Gm. Dubicze Cerkiewne; Ciek Kanał Koryciska	Konserwacja bieżąca – 9,950 km. Eksploatacja budowli piętrzących – 5 szt.	Koszenie skarp i dna rzeki, usuwanie zatorów wraz z wywiezieniem. Regulowanie poziomów piętrzenia wody zgodnie z potrzebami przyległych użytków rolnych.	29660,81
6	Gm. Dubicze Cerkiewne; Ciek Kanał Istok	Konserwacja bieżąca – 5,000 km. Eksploatacja budowli piętrzących – 12 szt.	Koszenie skarp i dna rzeki, usuwanie zatorów wraz z wywiezieniem. Regulowanie poziomów piętrzenia wody zgodnie z potrzebami przyległych użytków rolnych.	18389,30
7	Gminy: Bielsk Podlaski, Czyże, Hajnówka; Rz. Łoknica	Eksploatacja budowli piętrzących – 21 szt.	Regulowanie poziomów piętrzenia wody zgodnie z potrzebami przyległych użytków rolnych.	13426,46
8	Gminy: Michałowó, Narew; Rz. Ruda	Eksploatacja budowli piętrzących – 8 szt.	Regulowanie poziomów piętrzenia wody zgodnie z potrzebami przyległych użytków rolnych.	4968,90
9	Gm. Narew; Rz. Makówka	Eksploatacja budowli piętrzących – 12 szt.	Regulowanie poziomów piętrzenia wody zgodnie z potrzebami przyległych użytków rolnych.	6168,99
10	Gm. Narew; Rz. Olszanka	Remont budowli – 1 szt.	Uzupełnienie ubytków betonu, oczyszczenie i pomalowanie elementów metalowych budowli.	10138,21
11	Gminy: Narew, Zabłudów; Rz. Rudnia	Konserwacja bieżąca – 26,099 km.	Koszenie skarp i dna rzeki, usuwanie zatorów wraz z wywiezieniem.	34809,79
12	Gm. Narewka; Ciek Podrzeczka	Eksploatacja budowli piętrzących – 10 szt.	Regulowanie poziomów piętrzenia wody zgodnie z potrzebami przyległych użytków rolnych.	5198,08

4. Ilość spraw wpływających i prowadzonych przez Nadzór Wodny
Podstawa prawna: Prawo wodne z 20 lipca 2017 r. Dz. U. 2018.
2268

Kwartał	Zgody wodnoprawne na podstawie art. 397 ust. 3 pkt 3 (w związku z art. 240 ust. 5 pkt I)	Ilość spraw wpływających do NW (wnioski, skargi, inne)
I	3	5
II	4	8
III	6	16
IV	5	10
ROCZNIE	18	39

DYREKTOR


Adam Aleksiejuk

Kierownik Nadzoru Wodnego
w Bielsku Podlaskim


Mirosław Józef Obuchowski

Akceptuję

DYREKTOR


Mirosław Markowski