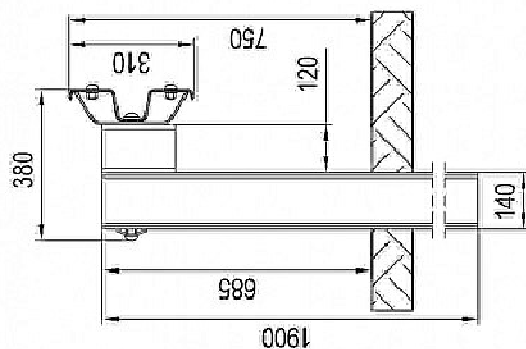
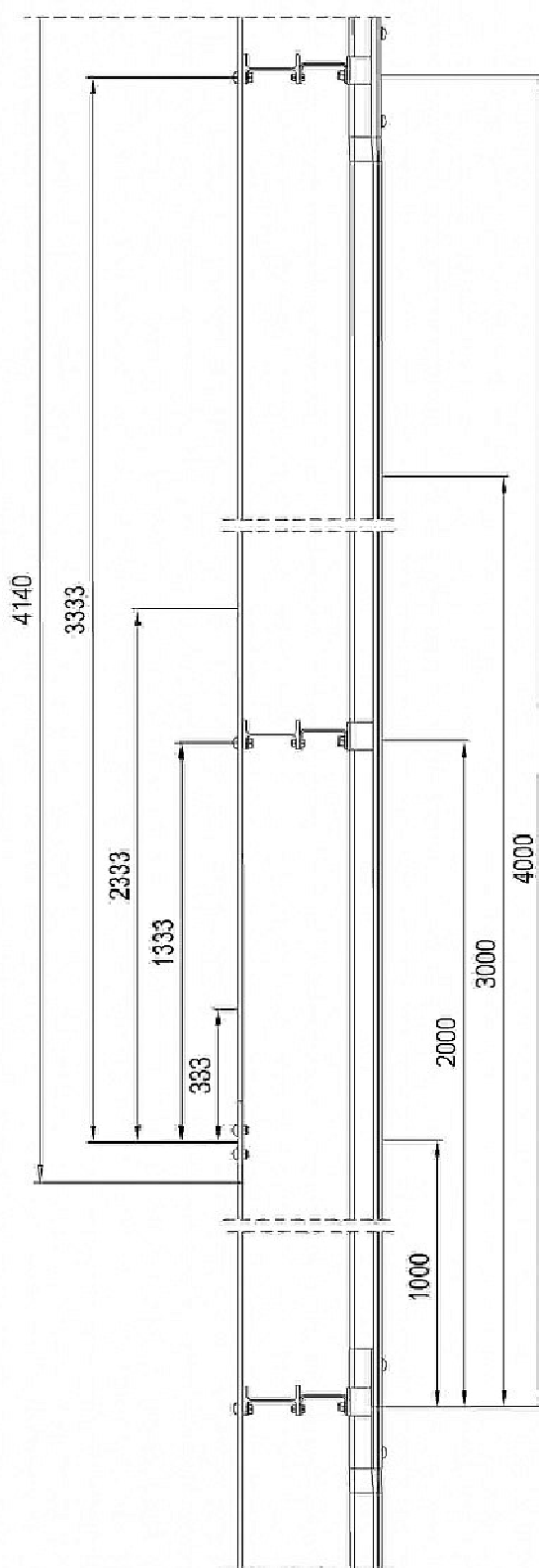
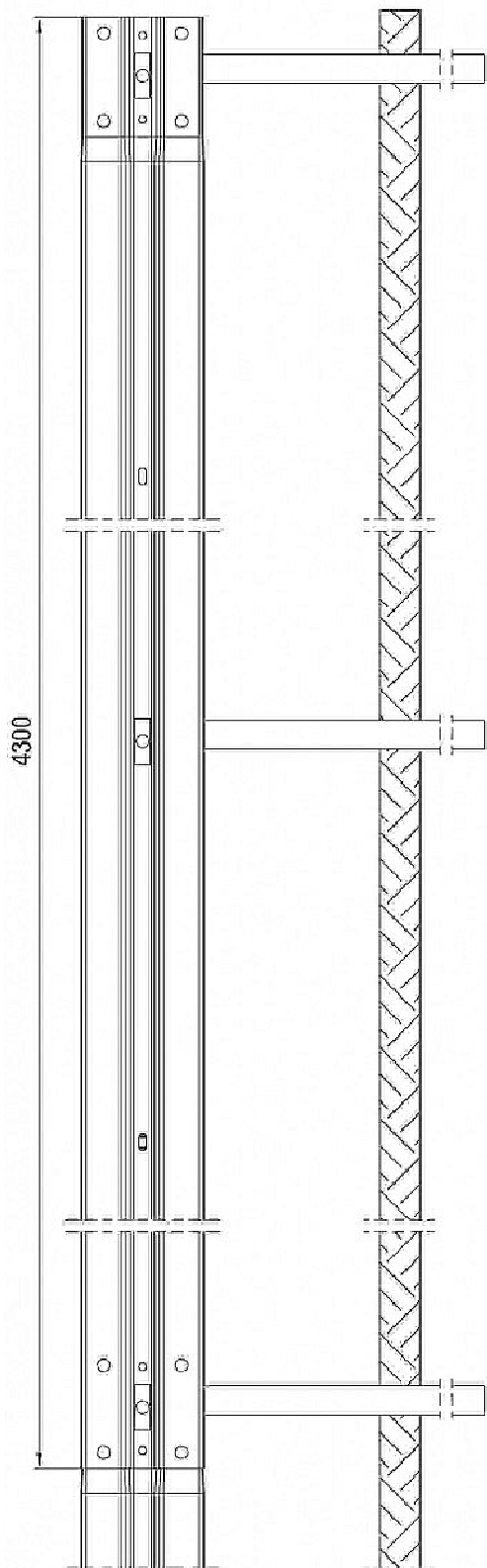


Szczegół ustawienia bariery drogowej stalowej U-14a



Jednostka projektowa:	Strada Pracownia projektowa budownictwa komunikacyjnego Tomasz Borowik ul. św. Jana Chrzyciela 47 15-571 Białystok tel.: 085 6743862; 0860 694 333; e-mail: biuro@strada.bialystok.pl		
Obiekt:	Przebudowa dróg gminnych w ramach zagospodarowania poscileniowego we wsi Tamopol, gmina Narewka, powiat hajnowski		
Adres:	Droga gminna nr 155638B położona na działce nr ew. 998, 1006 w miejscowości Tamopol	Data:	21.09.2020
Nazwa rysunku:	Szczegół ustawienia bariery drogowej stalowej U-14a	Skala:
Funkcja	Imię i Nazwisko / nr Upr. Bud.	Numer rysunku:	2.7
BRANŻA DROGOWA			
PROJEKTANT	mgr Inż. Tomasz Borowik PDL/0081/POOD/06		
	mgr Inż. Krzysztof Aszurkiewicz PDL/0027/POOD/12		



lokalizacja bariery drogowej strona lewa					
odcinek zjazdowy		odcinek właściwy		odcinek najazdowy	
od km	do km	od km	do km	od km	do km
1+108,80	1+116,80	1+116,80	1+144,80	1+144,80	1+156,80
lokalizacja bariery drogowej strona prawa					
odcinek najazdowy		odcinek właściwy		odcinek zjazdowy	
od km	do km	od km	do km	od km	do km
1+113,63	1+125,63	1+125,63	1+153,63	1+153,63	1+161,63

Poziom powstrzymanie : H1
 Klasa szerokości pracującej: W6
 Poziom intensywności uderzenia: B
 Minimalna długość systemu: 36,0 m (projektowana 48,0m)
 Odcinek najazdowy: 12,0m; Odcinek właściwy: 28,0m; Odcinek zjazdowy: 8,0m