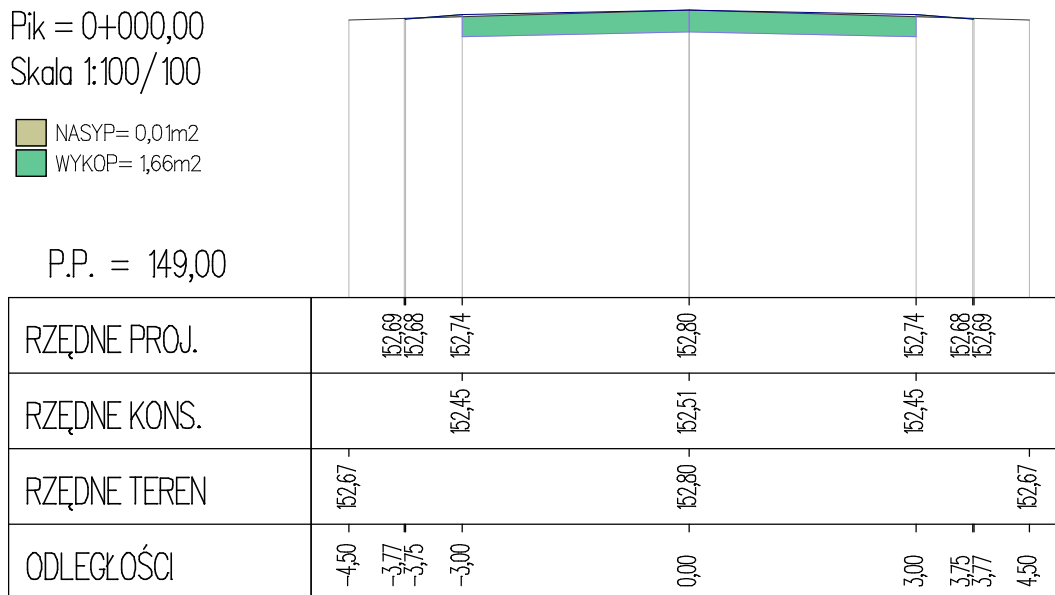


Pik = 0+000,00

Skala 1:100/100

NASYP= 0,01m²
WYKOP= 1,66m²

P.P. = 149,00

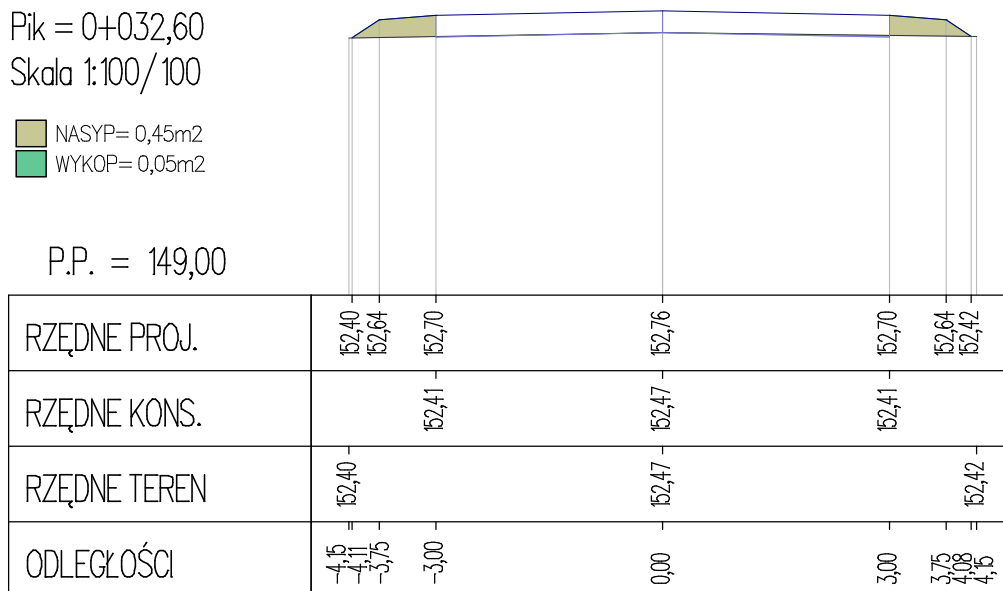


Pik = 0+032,60

Skala 1:100/100

NASYP= 0,45m²
WYKOP= 0,05m²

P.P. = 149,00

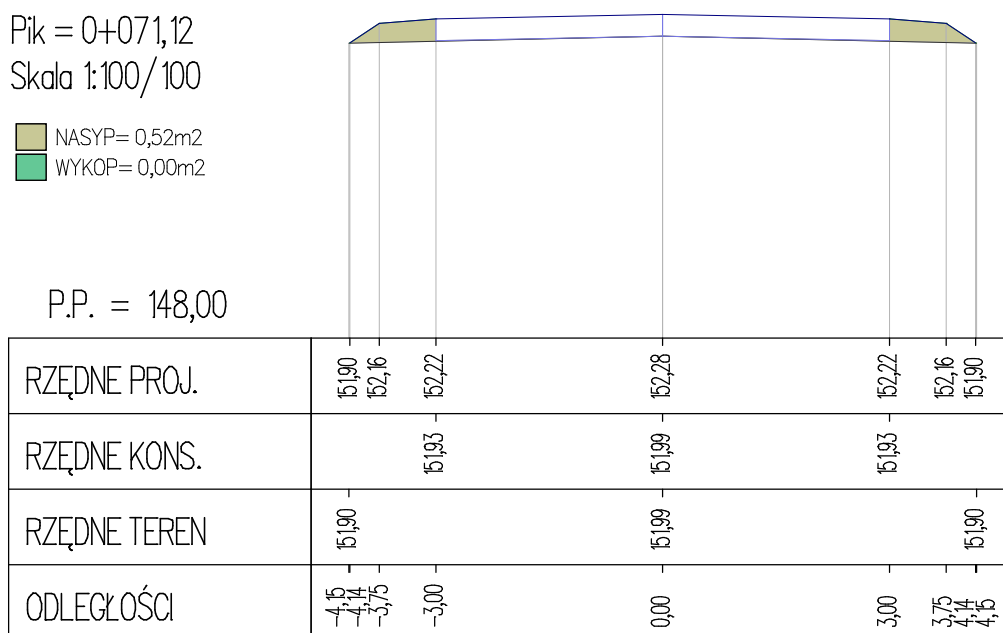


Pik = 0+071,12

Skala 1:100/100

NASYP= 0,52m²
WYKOP= 0,00m²

P.P. = 148,00

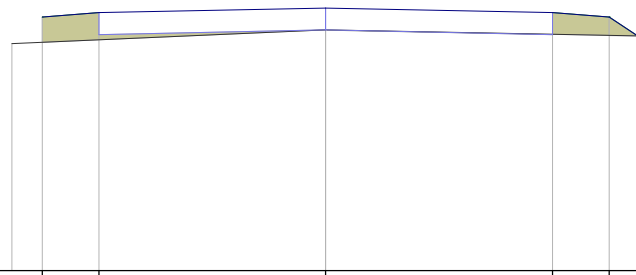


Pik = 0+112,79

Skala 1:100/100

NASYP= 0,61m²
WYKOP= 0,00m²

P.P. = 148,00



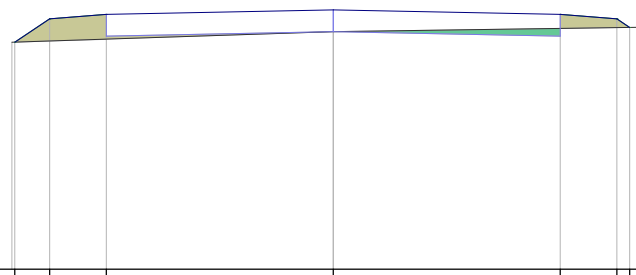
RZĘDNE PROJ.	151,35	151,41		151,47		151,41	151,35
RZĘDNE KONS.		151,12		151,18		151,12	
RZĘDNE TEREN	151,00			151,18			151,10
ODLEGŁOŚCI	-4,15	-3,75	-3,00	0,00		3,00	3,75

Pik = 0+165,78

Skala 1:100/100

NASYP= 0,48m²
WYKOP= 0,15m²

P.P. = 147,00



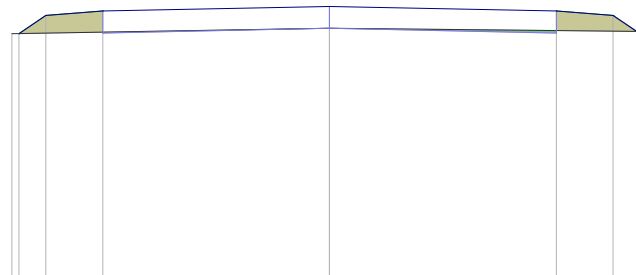
RZĘDNE PROJ.	150,00	150,31	150,37		150,43		150,37	150,31	150,20
RZĘDNE KONS.			150,08		150,14		150,08		
RZĘDNE TEREN	150,00				150,14				150,20
ODLEGŁOŚCI	-4,25	-4,21	-3,75	-3,00	0,00		3,00	3,75	4,15

Pik = 0+208,60

Skala 1:100/100

NASYP= 0,44m²
WYKOP= 0,06m²

P.P. = 146,00

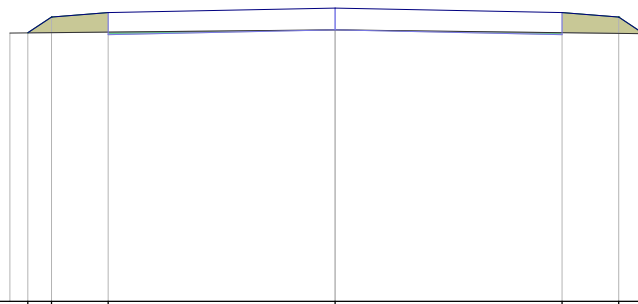


RZĘDNE PROJ.	149,68	149,92	149,98		150,04		149,98	149,92	149,71
RZĘDNE KONS.			149,69		149,75		149,69		
RZĘDNE TEREN	149,68				149,75				149,71
ODLEGŁOŚCI	-4,20	-4,11	-3,75	-3,00	0,00		3,00	3,75	4,06

Pik = 0+233,15
Skala 1:100/100

NASYP= 0,42m²
WYKOP= 0,08m²

P.P. = 146,00

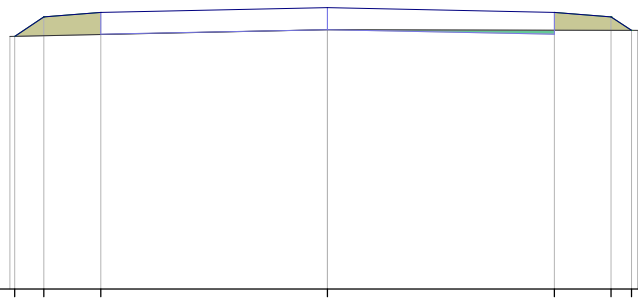


RZĘDNE PROJ.	149,55 149,76	149,82	149,88	149,82	149,76 149,54
RZĘDNE KONS.		149,53	149,59	149,53	
RZĘDNE TEREN	149,55		149,59		149,54
ODLEGŁOŚCI	-4,30 -4,06 -3,73	-3,00	0,00	3,00	3,75 4,08 4,10

Pik = 0+273,88
Skala 1:100/100

NASYP= 0,44m²
WYKOP= 0,08m²

P.P. = 146,00

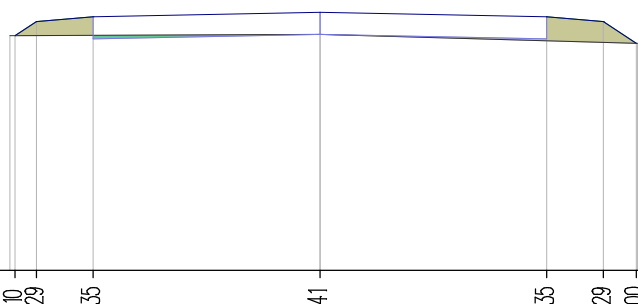


RZĘDNE PROJ.	149,34 149,60	149,66	149,72	149,66	149,60 149,42
RZĘDNE KONS.		149,37	149,43	149,37	
RZĘDNE TEREN	149,34		149,43		149,42
ODLEGŁOŚCI	-4,20 -4,14 -3,75	-3,00	0,00	3,00	3,75 4,02 4,10

Pik = 0+313,40
Skala 1:100/100

NASYP= 0,51m²
WYKOP= 0,07m²

P.P. = 146,00



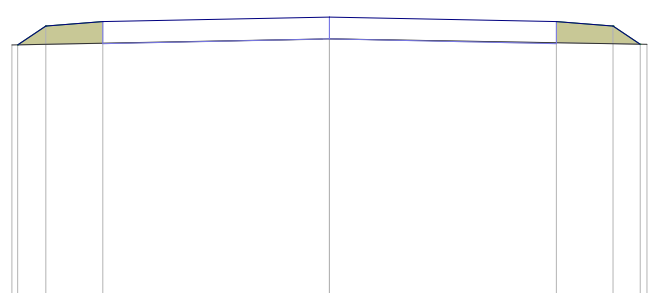
RZĘDNE PROJ.	149,10 149,29	149,35	149,41	149,35	149,29 149,00
RZĘDNE KONS.		149,06	149,12	149,06	
RZĘDNE TEREN	149,10		149,12		149,00
ODLEGŁOŚCI	-4,10 -4,03 -3,75	-3,00	0,00	3,00	3,75 4,18 4,20

Pik = 0+363,41

Skala 1:100/100

NASYP= 0,48m²
WYKOP= 0,02m²

P.P. = 145,00



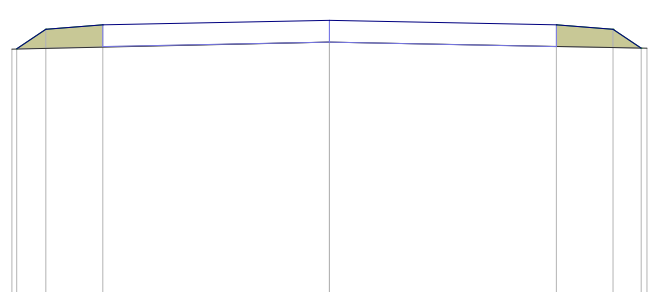
RZĘDNE PROJ.	148,49 148,74	148,80	148,86	148,80	148,74 148,50
RZĘDNE KONS.		148,51	148,57	148,51	
RZĘDNE TEREN	148,49		148,57		148,50
ODLEGŁOŚCI	-4,20 -4,12 -3,75	-3,00	0,00	3,00	3,75 4,11 4,20

Pik = 0+407,19

Skala 1:100/100

NASYP= 0,50m²
WYKOP= 0,00m²

P.P. = 144,00



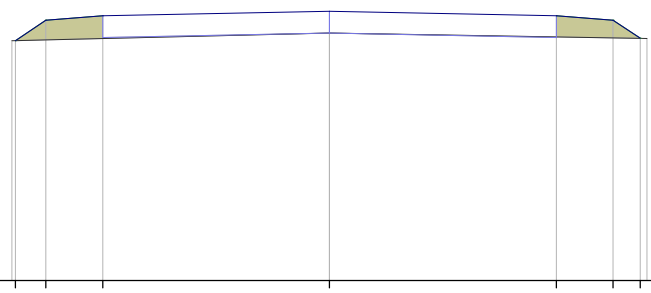
RZĘDNE PROJ.	147,90 148,16	148,22	148,28	148,22	148,16 147,91
RZĘDNE KONS.		147,93	147,99	147,93	
RZĘDNE TEREN	147,90		147,99		147,91
ODLEGŁOŚCI	-4,20 -4,14 -3,75	-3,00	0,00	3,00	3,75 4,12 4,20

Pik = 0+441,80

Skala 1:100/100

NASYP= 0,51m²
WYKOP= 0,02m²

P.P. = 144,00



RZĘDNE PROJ.	147,17 147,44	147,50	147,56	147,50	147,44 147,20
RZĘDNE KONS.		147,21	147,27	147,21	
RZĘDNE TEREN	147,17		147,27		147,20
ODLEGŁOŚCI	-4,20 -4,15 -3,75	-3,00	0,00	3,00	3,75 4,11 4,20

P.P. = 143,00

P.P. = 142,00

P.P. = 141,00


RZĘDNE PROJ.	144,93 145,16 145,22	145,28	145,22 145,16 144,95
RZĘDNE KONS.	144,93	144,99	144,93
RZĘDNE TEREN	144,93	144,99	144,95
ODLEGŁOŚCI	4,20 4,09 3,75 3,00	0,00	3,00 3,75 4,06 4,10

Pik = 0+764,64

Skala 1:100/100

NASYP= 0,51m²
WYKOP= 0,03m²

P.P. = 139,00




RZĘDNE PROJ.	142,85	143,12	143,18	143,24	143,18	143,12	142,90
RZĘDNE KONS.			142,89	142,95	142,89		
RZĘDNE TEREN	142,84			142,95			142,89
ODLEGŁOŚCI	-4,50	-4,16	-3,75	0,00	3,00	3,75	4,09

Pik = 0+786,53

Skala 1:100/100

NASYP= 0,43m²
WYKOP= 0,07m²

P.P. = 139,00



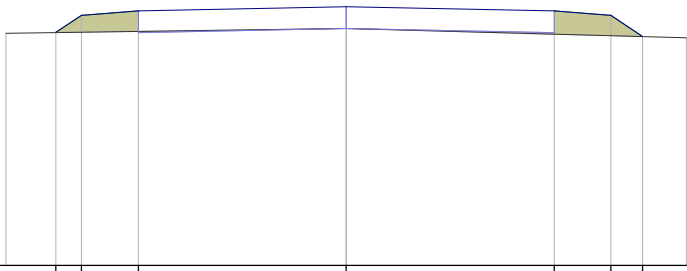
RZĘDNE PROJ.	142,95	143,18	143,24	143,29	143,24	143,18	142,97
RZĘDNE KONS.			142,95	143,00	142,95		
RZĘDNE TEREN	142,94			143,00			142,96
ODLEGŁOŚCI	-4,50	-3,84	-3,50	0,00	2,75	3,50	4,50

Pik = 0+811,39

Skala 1:100/100

NASYP= 0,52m²
WYKOP= 0,03m²

P.P. = 140,00



RZĘDNE PROJ.	143,08	143,31	143,37	143,42	143,37	143,31	143,03
RZĘDNE KONS.			143,08	143,13	143,08		
RZĘDNE TEREN	143,07			143,13			143,01
ODLEGŁOŚCI	-4,50	-3,84	-3,50	0,00	2,75	3,50	4,50

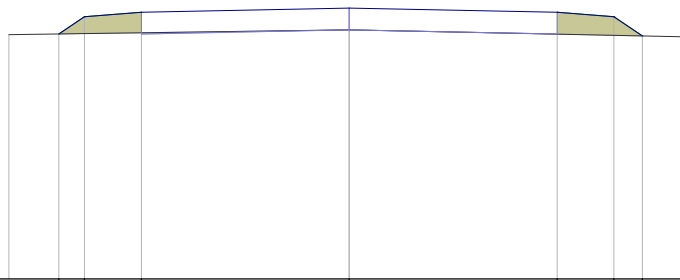
Pik = 0+832,92

Skala 1:100/100

NASYP= 0,47m²

WYKOP= 0,03m²

P.P. = 140,00



RZĘDNE PROJ.	143,24	143,47	143,53	143,58	143,53	143,47	143,21		
RZĘDNE KONS.			143,24	143,29	143,24				
RZĘDNE TEREN	143,23			143,29			143,20		
ODLEGŁOŚCI	-4,50	-3,84	-3,50	-2,75	0,00	2,75	3,50	3,88	4,50

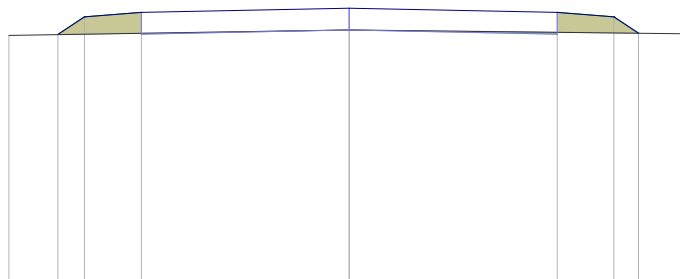
Pik = 0+865,49

Skala 1:100/100

NASYP= 0,45m²

WYKOP= 0,05m²

P.P. = 140,00



RZĘDNE PROJ.		143,42	143,66	143,72	143,77	143,72	143,66	143,44	
RZĘDNE KONS.				143,43	143,48	143,43			
RZĘDNE TEREN	143,41				143,48			143,43	
ODLEGŁOŚCI	-4,50	-3,85	-3,50	-2,75	0,00	2,75	3,50	3,83	4,50

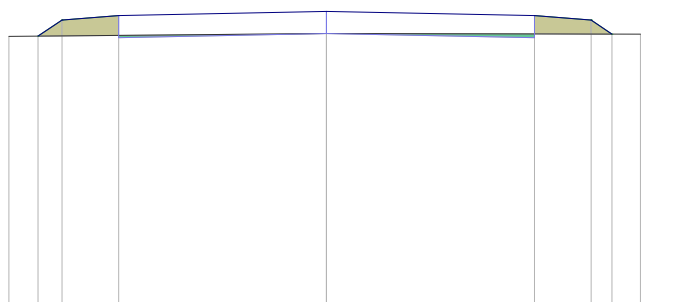
Pik = 0+902,12

Skala 1:100/100

NASYP= 0,39m²

WYKOP= 0,11m²

P.P. = 140,00



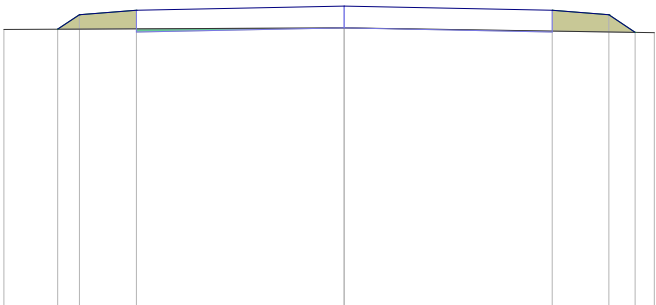
RZĘDNE PROJ.	143,57 143,79	143,85	143,90	143,85	143,79 143,60
RZĘDNE KONS.		143,56	143,61	143,56	
RZĘDNE TEREN	143,57		143,61		143,60
ODLEGŁOŚCI	-4,20 -3,82 -3,50	-2,75	0,00	2,75	3,50 3,78 4,15

Pik = 0+935,19

Skala 1:100/100

NASYP= 0,42m²
WYKOP= 0,08m²

P.P. = 140,00




RZĘDNE PROJ.	143,68 143,88	143,94	143,99	143,94	143,88 143,64
RZĘDNE KONS.		143,65	143,70	143,65	
RZĘDNE TEREN	143,68		143,70		143,64
ODLEGŁOŚCI	-4,50 -3,79 -3,50	-2,75	0,00	2,75	3,50 3,85 4,70

Pik = 0+963,79

Skala 1:100/100

NASYP= 0,38m²
WYKOP= 0,12m²

P.P. = 140,00



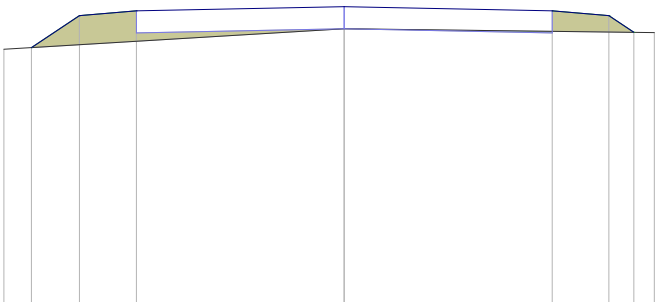
RZĘDNE PROJ.	143,60 143,81	143,87	143,92	143,87	143,81 143,62
RZĘDNE KONS.		143,58	143,63	143,58	
RZĘDNE TEREN	143,60		143,63		143,62
ODLEGŁOŚCI	-4,50 -3,80 -3,50	-2,75	0,00	2,75	3,50 3,78 4,70

Pik = 0+988,03

Skala 1:100/100

NASYP= 0,79m²
WYKOP= 0,03m²

P.P. = 140,00




RZĘDNE PROJ.	143,42 143,85	143,91	143,96	143,91	143,85 143,62
RZĘDNE KONS.		143,62	143,67	143,62	
RZĘDNE TEREN	143,40		143,67		143,62
ODLEGŁOŚCI	-4,50 -4,15 -3,50	-2,75	0,00	2,75	3,50 3,85 4,70

Pik = 1+012,75

Skala 1:100/100

NASYP= 0,44m²
WYKOP= 0,07m²

P.P. = 140,00



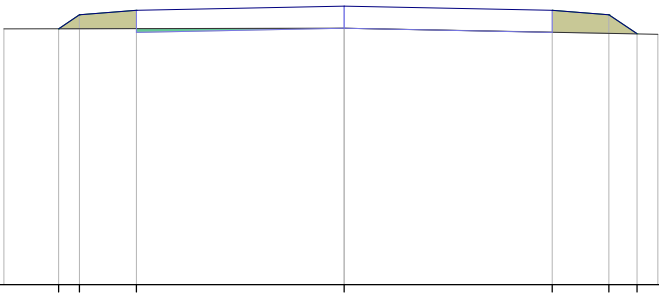
RZĘDNE PROJ.	143,52 143,71	143,77	143,82	143,77	143,71 143,45
RZĘDNE KONS.		143,48	143,53	143,48	
RZĘDNE TEREN	143,52		143,53		143,44
ODLEGŁOŚCI	-4,50 -3,78 -3,50	-2,75	0,00	2,75	3,50 3,89 4,15

Pik = 1+042,06

Skala 1:100/100

NASYP= 0,43m²
WYKOP= 0,07m²

P.P. = 140,00



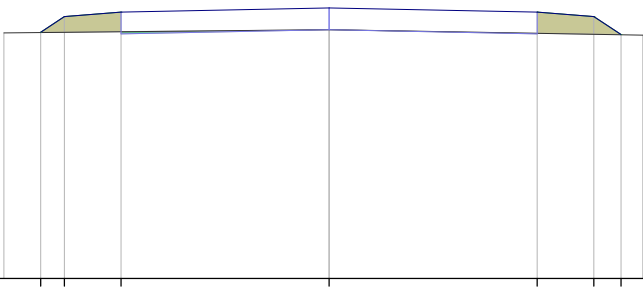
RZĘDNE PROJ.	143,38 143,57	143,63	143,68	143,63	143,57 143,52
RZĘDNE KONS.		143,34	143,39	143,34	
RZĘDNE TEREN	143,38		143,39		143,31
ODLEGŁOŚCI	-4,50 -3,78 -3,50	-2,75	0,00	2,75	3,50 3,87 4,15

Pik = 1+078,31

Skala 1:100/100

NASYP= 0,44m²
WYKOP= 0,05m²

P.P. = 140,00



RZĘDNE PROJ.	143,25 143,47	143,53	143,58	143,53	143,47 143,22
RZĘDNE KONS.		143,24	143,29	143,24	
RZĘDNE TEREN	143,25		143,29		143,22
ODLEGŁOŚCI	-4,30 -3,82 -3,50	-2,75	0,00	2,75	3,50 3,86 4,15

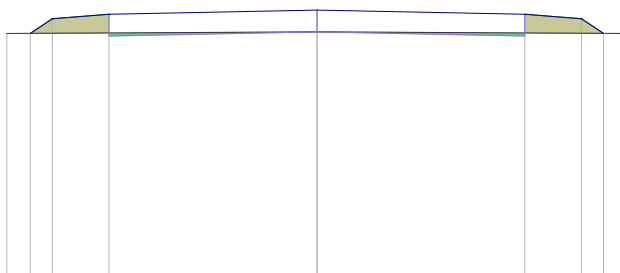
Pik = 1+100,71

Skala 1:100/100

NASYP= 0,39m²

WYKOP= 0,11m²

P.P. = 140,00



RZĘDNE PROJ.	143,19 143,39	143,45	143,50	143,45	143,39 143,19
RZĘDNE KONS.		143,16	143,21	143,16	
RZĘDNE TEREN	143,19		143,21		143,19
ODLEGŁOŚCI	-4,10 -3,79 -3,50	-2,75	0,00	2,75	3,50 3,79 4,10

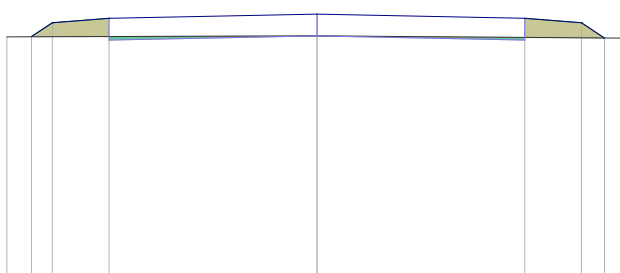
Pik = 1+120,74

Skala 1:100/100

NASYP= 0,39m²

WYKOP= 0,11m²

P.P. = 140,00



RZĘDNE PROJ.	143,18 143,37	143,43	143,48	143,43	143,37 143,16
RZĘDNE KONS.		143,14	143,19	143,14	
RZĘDNE TEREN	143,18		143,19		143,16
ODLEGŁOŚCI	-4,10 -3,78 -3,50	-2,75	0,00	2,75	3,50 3,80 4,10

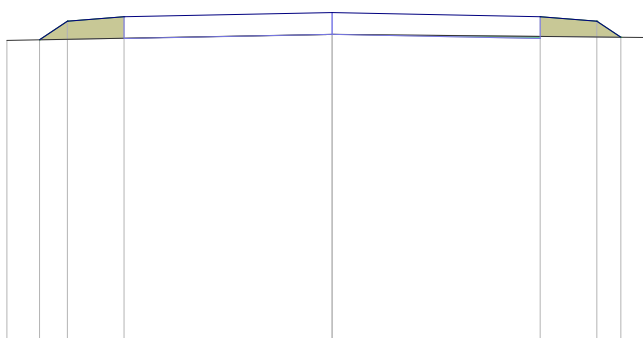
Pik = 1+155,62

Skala 1:100/100

NASYP= 0,45m²

WYKOP= 0,04m²

P.P. = 139,00



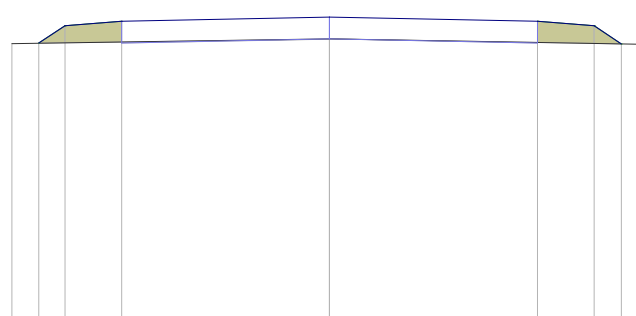
RZĘDNE PROJ.	142,99 143,24	143,30	143,35	143,30	143,24 143,02
RZĘDNE KONS.		143,01	143,06	143,01	
RZĘDNE TEREN	142,98		143,06		143,02
ODLEGŁOŚCI	-4,30 -3,87 -3,50	-2,75	0,00	2,75	3,50 3,82 4,20

Pik = 1+192,67

Skala 1:100/100

NASYP= 0,46m²
WYKOP= 0,03m²

P.P. = 139,00



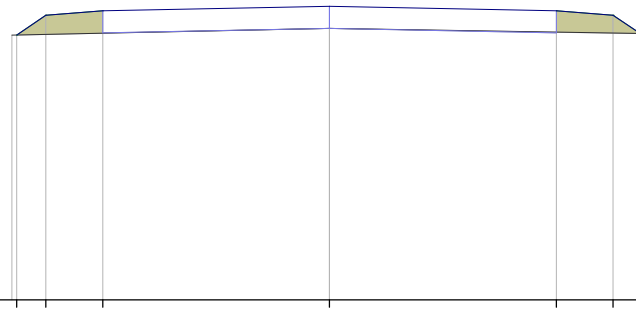
RZĘDNE PROJ.	142,64	142,87	142,93	142,98	142,93	142,87	142,62
RZĘDNE KONS.			142,64	142,69	142,64		
RZĘDNE TEREN	142,63			142,69			142,62
ODLEGŁOŚCI	-4,20	-3,84	-3,50	0,00	2,75	3,50	3,86
			-2,75			4,15	

Pik = 1+224,62

Skala 1:100/100

NASYP= 0,49m²
WYKOP= 0,01m²

P.P. = 139,00



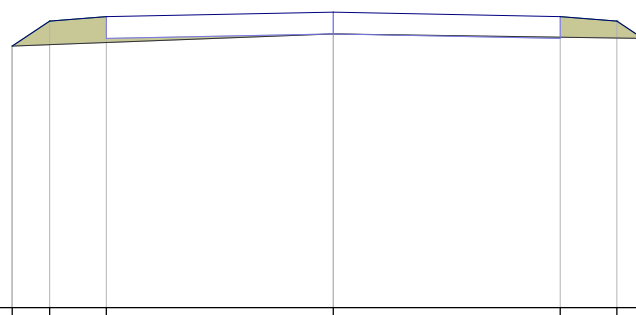
RZĘDNE PROJ.	142,50	142,76	142,82	142,88	142,82	142,76	142,52
RZĘDNE KONS.			142,53	142,59	142,53		
RZĘDNE TEREN	142,50			142,59			142,52
ODLEGŁOŚCI	-4,20	-4,14	-3,75	0,00	3,00	3,75	4,11
			-3,00			4,15	

Pik = 1+263,56

Skala 1:100/100



NASYP= 0,63m²
WYKOP= 0,02m²

P.P. = 139,00

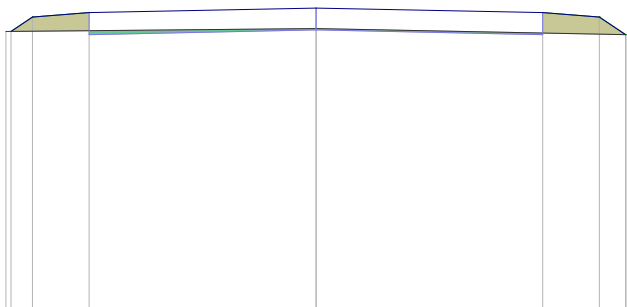


RZĘDNE PROJ.	142,46	142,79	142,85	142,91	142,85	142,79	142,56
RZĘDNE KONS.			142,56	142,62	142,56		
RZĘDNE TEREN	142,46			142,62			142,56
ODLEGŁOŚCI	-4,25	-3,75	-3,00	0,00	3,00	3,75	4,09

Pik = 1+316,12
Skala 1:100/100



 NASYP= 0,41m²
 WYKOP= 0,17m²

P.P. = 139,00




RZĘDNE PROJ.	142,69 142,88	142,94	143,00	142,94	142,88 142,65
RZĘDNE KONS.		142,65	142,71	142,65	
RZĘDNE TEREN	142,69		142,73		142,65
ODLEGŁOŚCI	-4,10 -4,03 -3,75	-3,00	0,00	3,00	3,75 4,09

Pik = 1+320,58
Skala 1:100/100

 NASYP= 0,45m²
 WYKOP= 0,05m²

P.P. = 139,00



RZĘDNE PROJ.	142,69 142,90	142,96	143,02	142,96	142,90 142,65
RZĘDNE KONS.		142,67	142,73	142,67	
RZĘDNE TEREN	142,69		142,73		142,65
ODLEGŁOŚCI	-4,10 -4,06 -3,75	-3,00	0,00	3,00	3,75 4,12 4,20