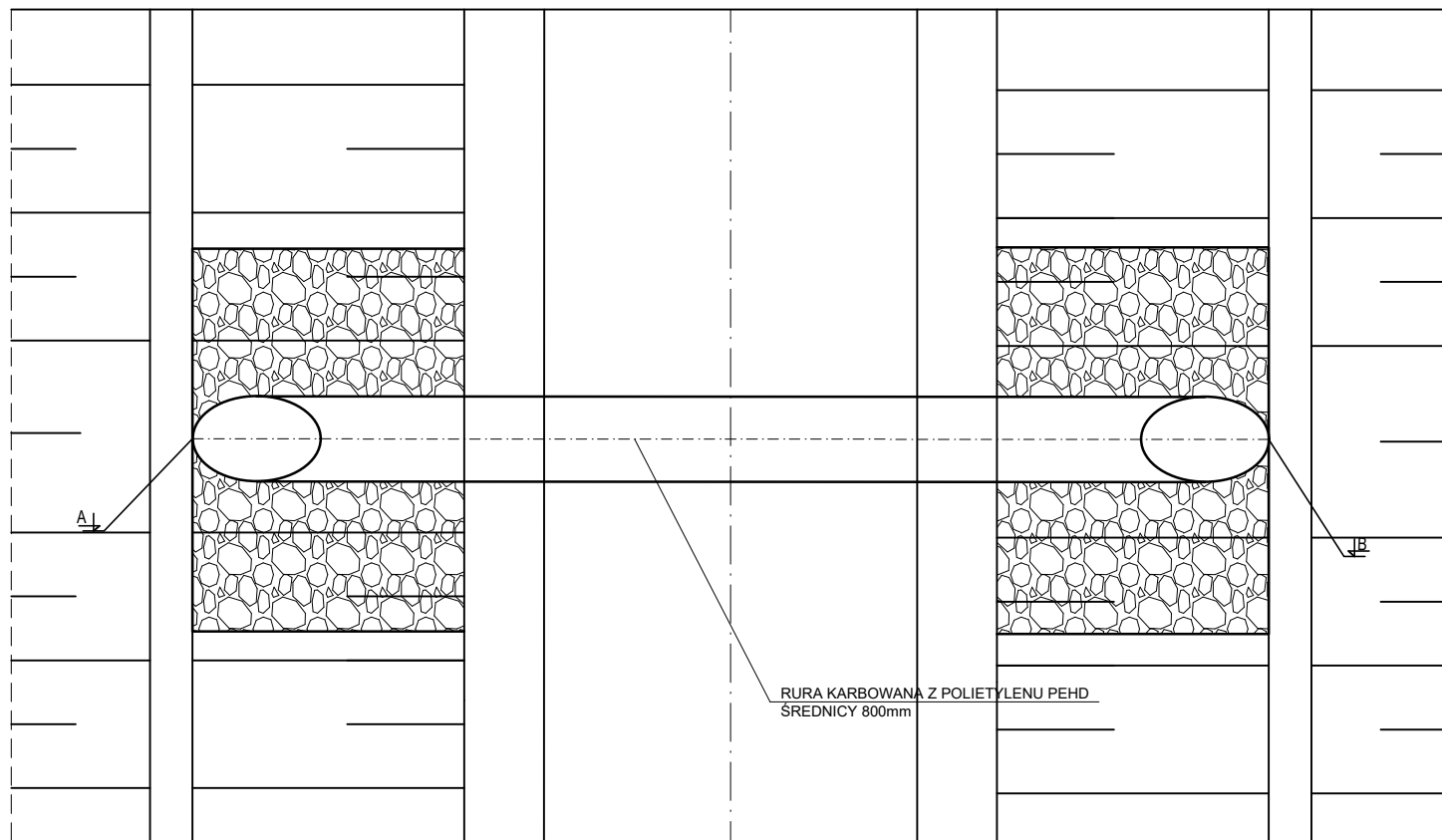
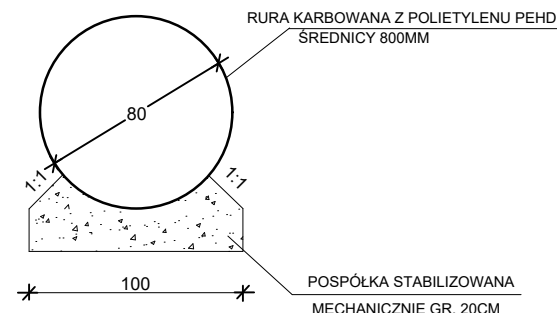


WIDOK Z GÓRY PRZEPUSTU POD DROGĄ GŁÓWNĄ



PRZEKRÓJ POPRZECZNY SKALA 1:25



- UMCWNIENIE BRUKIEM Z KAMIENIA POLNEGO O GRUBOŚCI 16-20 CM
Z ZAŁANIEM SPOIN ZAPRAWĄ CEMENTOWĄ MARKI 15 MPa
UKŁADANYM NA PODSYPCE CEMENTOWO - PIASKOWEJ GR.10 CM

Przepust w lok. 0+758,73

A - 141,85

B - 141,80

C - 11,5m

D - 143,26

Przepust w lok. 0+760,03

A - 141,85

B - 141,80

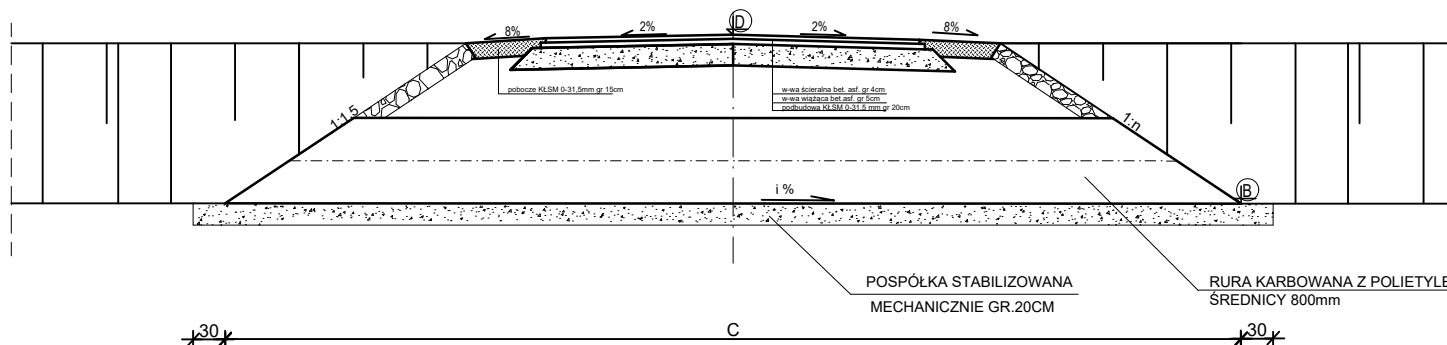
C - 11,5m

D - 143,25

A - RZĘDNA WLOTU PRZEPUSTU
B - RZĘDNA WYLOTU PRZEPUSTU
C - DŁUGOŚĆ PRZEPUSTU
D - RZĘDNA NIWELETY DROGI

PRZEKRÓJ PODŁUŻNY PRZEPUSTU POD ZJAZDEM

SKALA 1:50



Inwestor: Powiat Hajnowski reprezentowany przez Starostę Hajnowskiego				
Obiekt:	Przebudowa drogi gminnej w obrębie Łopuchówka odcinek nr 4 w km 0+000,00 – 1+320,58			
Adres:	Działka nr geodezyjny 386 obręb Łopuchówka			
Opracowanie:	Projekt budowlany			
Tytuł rysunku:	Przepust pod główną			
OPRACOWAŁ				
Branża:	Imię i nazwisko	Nr upr. proj.	Data	Podpis
Drogi	Sebastian Czyżewski Projektant	POM/0339/ PBD/18	10.09.2020r.	
	Jan Czyżewski Sprawdzający	UAN 7343– 21/91	10.09.2020r.	
Faza:	Skala: 1:50		Nr rys.	