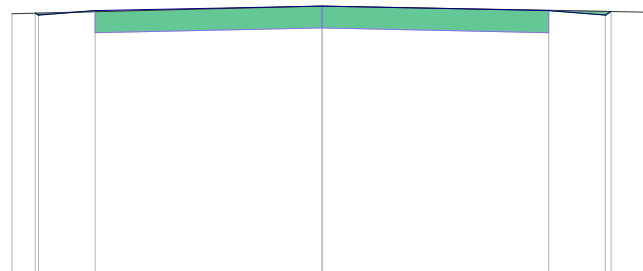


Pik = 0+000,00

Skala 1:100/100

NASYP= 0,00m²
WYKOP= 1,76m²

P.P. = 152,00



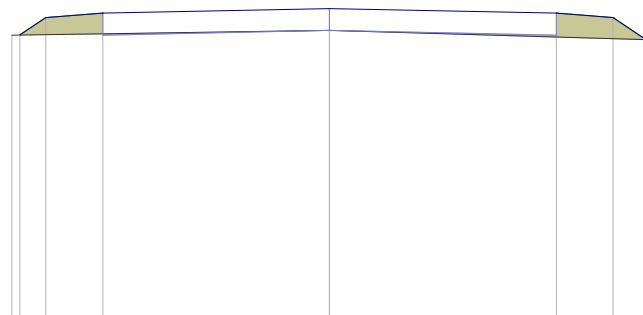
RZĘDNE PROJ.	155,47 155,44	155,50	155,56	155,50	155,44 155,49
RZĘDNE KONS.		155,21	155,27	155,21	
RZĘDNE TEREN	155,46		155,56		155,48
ODLEGŁOŚCI	4,10 3,79 3,75	3,00	0,00	3,00	3,75 3,82 4,30

Pik = 0+028,40

Skala 1:100/100

NASYP= 0,55m²
WYKOP= 0,03m²

P.P. = 151,00



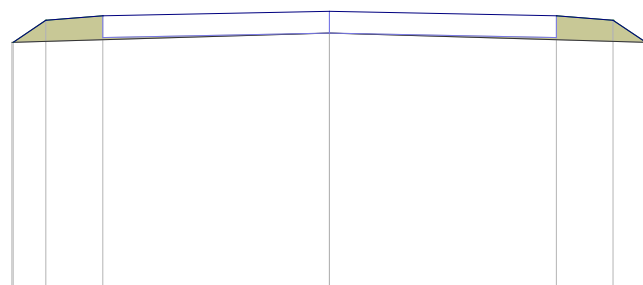
RZĘDNE PROJ.	154,90 155,13	155,19	155,25	155,19	155,13 154,84
RZĘDNE KONS.		154,90	154,96	154,90	
RZĘDNE TEREN	154,90		154,96		154,84
ODLEGŁOŚCI	4,20 4,09 3,75	3,00	0,00	3,00	3,75 4,18 4,20

Pik = 0+056,54

Skala 1:100/100

NASYP= 0,64m²
WYKOP= 0,00m²

P.P. = 151,00



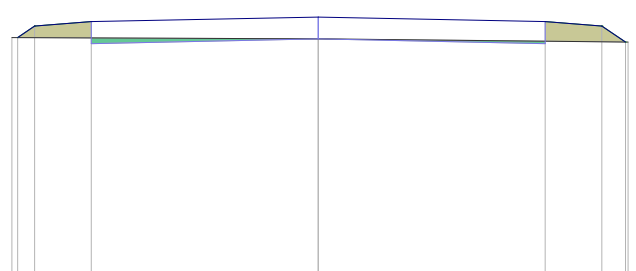
RZĘDNE PROJ.	154,40 154,69	154,75	154,81	154,75	154,69 154,40
RZĘDNE KONS.		154,46	154,52	154,46	
RZĘDNE TEREN	154,40		154,52		154,40
ODLEGŁOŚCI	4,20 4,18 3,75	3,00	0,00	3,00	3,75 4,18 4,20

Pik = 0+088,14

Skala 1:100/100

NASYP= 0,36m²
WYKOP= 0,16m²

P.P. = 151,00



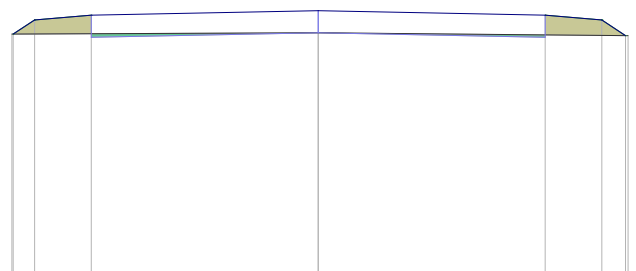
RZĘDNE PROJ.	154,16 154,31	154,37	154,43	154,37	154,31 154,10
RZĘDNE KONS.		154,08	154,14	154,08	
RZĘDNE TEREN	154,16		154,14		154,10
ODLEGŁOŚCI	-4,05 -3,98 -3,75	-3,00	0,00	3,00	3,75 4,06 4,10

Pik = 0+121,82

Skala 1:100/100

NASYP= 0,40m²
WYKOP= 0,11m²

P.P. = 150,00



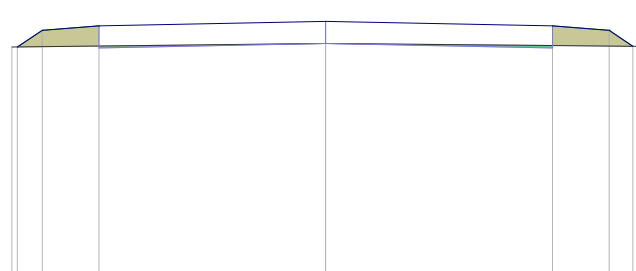
RZĘDNE PROJ.	153,94 154,13	154,19	154,25	154,19	154,13 153,92
RZĘDNE KONS.		153,90	153,96	153,90	
RZĘDNE TEREN	153,94		153,96		153,92
ODLEGŁOŚCI	-4,05 -4,03 -3,75	-3,00	0,00	3,00	3,75 4,06 4,10

Pik = 0+178,75

Skala 1:100/100

NASYP= 0,42m²
WYKOP= 0,08m²

P.P. = 150,00




RZĘDNE PROJ.	153,50 153,72	153,78	153,84	153,78	153,72 153,51
RZĘDNE KONS.		153,49	153,55	153,49	
RZĘDNE TEREN	153,50		153,55		153,51
ODLEGŁOŚCI	-4,15 -4,08 -3,75	-3,00	0,00	3,00	3,75 4,06 4,15

Pik = 0+206,56

Skala 1:100/100

NASYP= 0,43m²
WYKOP= 0,07m²

P.P. = 150,00



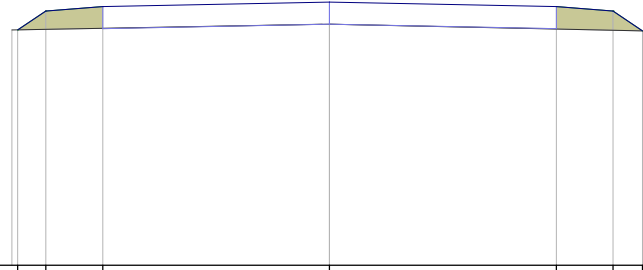
RZĘDNE PROJ.	153,30 153,50 153,56		153,62		153,56 153,50 153,26
RZĘDNE KONS.		153,27	153,33	153,27	
RZĘDNE TEREN	153,30		153,33		153,26
ODLEGŁOŚCI	-4,15 -4,05 -3,75	-3,00	0,00	3,00	3,75 4,11 4,18

Pik = 0+241,26

Skala 1:100/100

NASYP= 0,50m²
WYKOP= 0,00m²

P.P. = 150,00



RZĘDNE PROJ.	153,11 153,36 153,42		153,48		153,42 153,36 153,10
RZĘDNE KONS.		153,13	153,19	153,13	
RZĘDNE TEREN	153,11		153,19		153,10
ODLEGŁOŚCI	-4,20 -4,12 -3,75	-3,00	0,00	3,00	3,75 4,14 4,18

Pik = 0+309,87

Skala 1:100/100

NASYP= 0,48m²
WYKOP= 0,02m²

P.P. = 149,00




RZĘDNE PROJ.	152,67 152,92 152,98		153,04		152,98 152,92 152,68
RZĘDNE KONS.		152,69	152,75	152,69	
RZĘDNE TEREN	152,67		152,75		152,68
ODLEGŁOŚCI	-4,15 -4,12 -3,75	-3,00	0,00	3,00	3,75 4,11 4,15

Pik = 0+349,46
 Skala 1:100/100

NASYP= 0,46m2

WYKOP= 0,04m2

P.P. = 149,00




RZĘDNE PROJ.	152,56 152,79	152,85	152,91	152,85	152,79 152,55
RZĘDNE KONS.		152,56	152,62	152,56	
RZĘDNE TEREN	152,56		152,62		152,55
ODLEGŁOŚCI	-4,10 -3,75	-3,00	0,00	3,00	3,75 4,15

Pik = 0+383,20
 Skala 1:100/100

NASYP= 0,60m2

WYKOP= 0,00m2

P.P. = 149,00



RZĘDNE PROJ.	152,40 152,68	152,74	152,80	152,74	152,68 152,40
RZĘDNE KONS.		152,45	152,51	152,45	
RZĘDNE TEREN	152,40		152,51		152,40
ODLEGŁOŚCI	-4,20 -4,17 -3,75	-3,00	0,00	3,00	3,75 4,17 4,20