




Pik = 0+000,00
Skala 1:100/100



 NASYP= 0,45m²
 WYKOP= 0,05m²

P.P. = 139,00

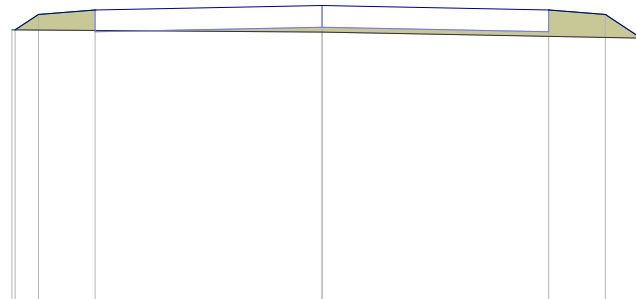


RZĘDNE PROJ.	142,69 142,90	142,96	143,02	142,96	142,90 142,65
RZĘDNE KONS.		142,67	142,73	142,67	
RZĘDNE TEREN	142,69		142,73		142,65
ODLEGŁOŚCI	-4,10 -4,06 -3,75	-3,00	0,00	3,00	3,75 4,12 4,20

Pik = 0+015,33
Skala 1:100/100



 NASYP= 0,79m²
 WYKOP= 0,01m²

P.P. = 139,00

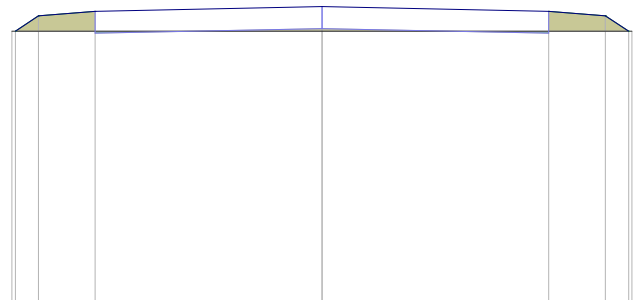


RZĘDNE PROJ.	142,71 142,91	142,97	143,03	142,97	142,91 142,60
RZĘDNE KONS.		142,68	142,74	142,68	
RZĘDNE TEREN	142,71		142,68		142,60
ODLEGŁOŚCI	-4,10 -4,06 -3,75	-3,00	0,00	3,00	3,75 4,22 4,25

Pik = 0+036,54
Skala 1:100/100

 NASYP= 0,47m²
 WYKOP= 0,04m²

P.P. = 139,00



RZĘDNE PROJ.	142,73 142,93	142,99	143,05	142,99	142,93 142,73
RZĘDNE KONS.		142,70	142,76	142,70	
RZĘDNE TEREN	142,73		142,73		142,73
ODLEGŁOŚCI	-4,10 -4,05 -3,75	-3,00	0,00	3,00	3,75 4,05 4,10

Pik = 0+054,91
Skala 1:100/100

NASYP= 0,48m2

WYKOP= 0,13m2

P.P. = 139,00

RZĘDNE PROJ.	142,82 142,95 143,01	143,07	143,01 142,95 142,65
RZĘDNE KONS.	142,72	142,78	142,72
RZĘDNE TEREN	142,82	142,78	142,65
ODLEGŁOŚCI	4,20 3,95 3,75 -3,00	0,00	3,00 3,75 4,20 4,25

Pik = 0+058,68
Skala 1:100/100

NASYP= 0,35m2

WYKOP= 0,17m2

P.P. = 139,00

RZĘDNE PROJ.	142,81 142,98 143,04	143,10	143,04 142,98 142,81
RZĘDNE KONS.	142,75	142,81	142,75
RZĘDNE TEREN	142,81	142,81	142,81
ODLEGŁOŚCI	4,20 4,01 3,75 -3,00	0,00	3,00 3,75 4,01 4,20

Pik = 0+073,61
Skala 1:100/100

NASYP= 0,68m2

WYKOP= 0,07m2

P.P. = 139,00

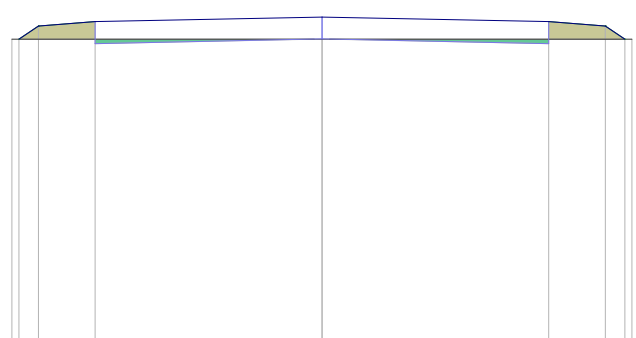
RZĘDNE PROJ.	142,92 143,11 143,17	143,23	143,17 143,11 142,73
RZĘDNE KONS.	142,88	142,94	142,88
RZĘDNE TEREN	142,92	142,94	142,73
ODLEGŁOŚCI	4,20 4,03 3,75 -3,00	0,00	3,00 3,75 4,31 4,10

Pik = 0+080,82

Skala 1:100/100

NASYP= 0,35m²
WYKOP= 0,17m²

P.P. = 139,00



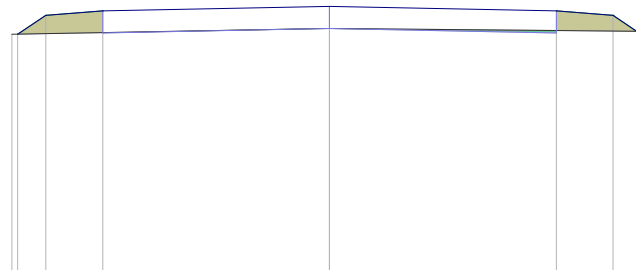
RZĘDNE PROJ.	142,98 143,15	143,21	143,27	143,21	143,15 142,98
RZĘDNE KONS.		142,92	142,98	142,92	
RZĘDNE TEREN	142,98		142,98		142,98
ODLEGŁOŚCI	-4,10 -4,01 -3,75	-3,00	0,00	3,00	3,75 4,01 4,10

Pik = 0+119,98

Skala 1:100/100

NASYP= 0,45m²
WYKOP= 0,05m²

P.P. = 140,00



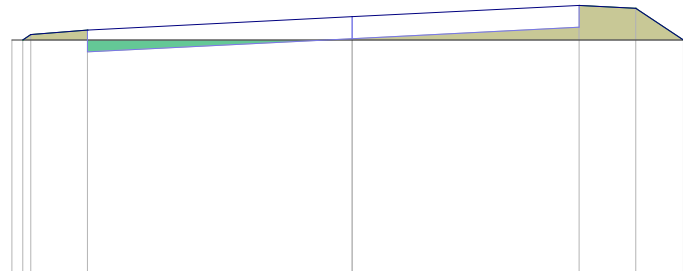
RZĘDNE PROJ.	143,13 143,38	143,44	143,50	143,44	143,38 143,17
RZĘDNE KONS.		143,15	143,21	143,15	
RZĘDNE TEREN	143,13		143,21		143,17
ODLEGŁOŚCI	-4,20 -4,12 -3,75	-3,00	0,00	3,00	3,75 4,06 4,20

Pik = 0+123,19

Skala 1:100/100

NASYP= 0,82m²
WYKOP= 0,25m²

P.P. = 140,00



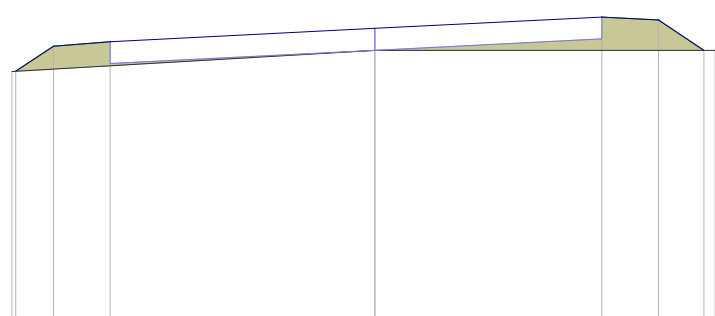
RZĘDNE PROJ.	143,20 143,27	143,33	143,51	143,66	143,62 143,20
RZĘDNE KONS.		143,04	143,22	143,37	
RZĘDNE TEREN	143,20		143,20		143,20
ODLEGŁOŚCI	-4,50 -4,36 -4,25	-3,50	0,00	3,00	3,75 4,38 4,40

RZĘDNE PROJ.	143,30 143,41	143,47	143,64	143,79	143,76	143,30
RZĘDNE KONS.		143,18	143,35	143,50		
RZĘDNE TEREN	143,30 -		143,30 -			143,30 -
ODLEGŁOŚCI	-4,50 = -4,41 -4,25	-3,50 -	0,00	3,00 -	3,75 -	4,43 = 4,50

Pik = 0+167,08
Skala 1:100/100

NASYP= 1,02m²
WYKOP= 0,00m²

P.P. = 140,00

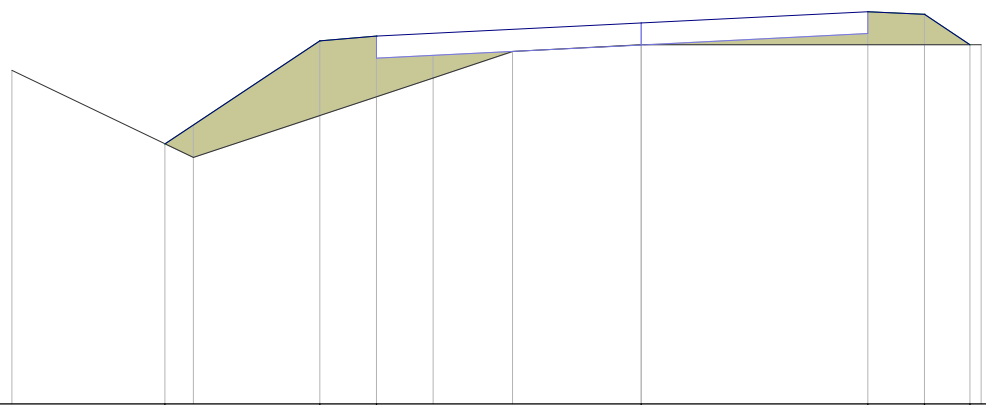


RZĘDNE PROJ.	143,33	143,66	143,72		143,90		144,05	144,01	143,61
RZĘDNE KONS.			143,43		143,61		143,76		
RZĘDNE TEREN	143,33				143,61				143,61
ODLEGŁOŚCI	-4,80	-4,75	-4,25	-3,50	0,00		3,00	3,75	4,35

Pik = 0+177,23
Skala 1:100/100

NASYP= 3,06m²
WYKOP= 0,00m²

P.P. = 139,00

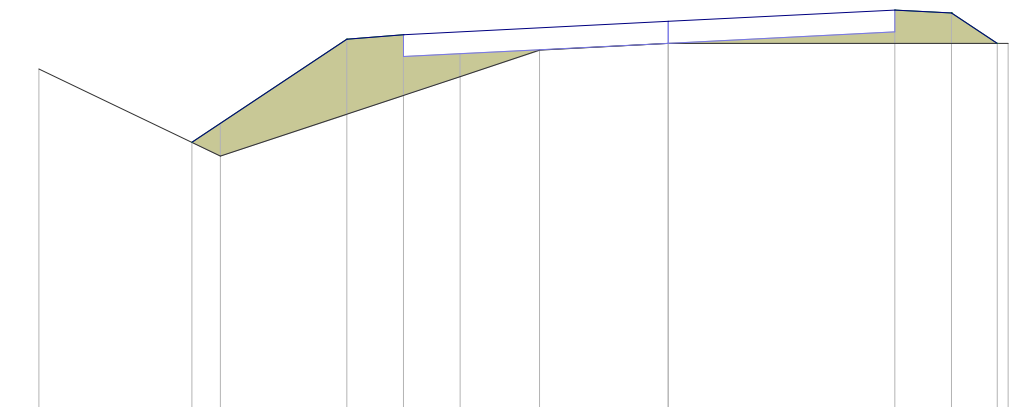


RZĘDNE PROJ.		142,44		143,80	143,86			144,04		144,19	144,15	143,75
RZĘDNE KONS.					143,57			143,75		143,90		
RZĘDNE TEREN	143,41		142,26			143,31	143,66	143,75				143,75
ODLEGŁOŚCI	-8,32	-6,30	-5,92	-4,25	-3,50	-2,75	-1,70	0,00		3,00	3,75	4,35

Pik = 0+183,99
Skala 1:100/100

NASYP= 3,08m2
WYKOP= 0,00m2

P.P. = 139,00

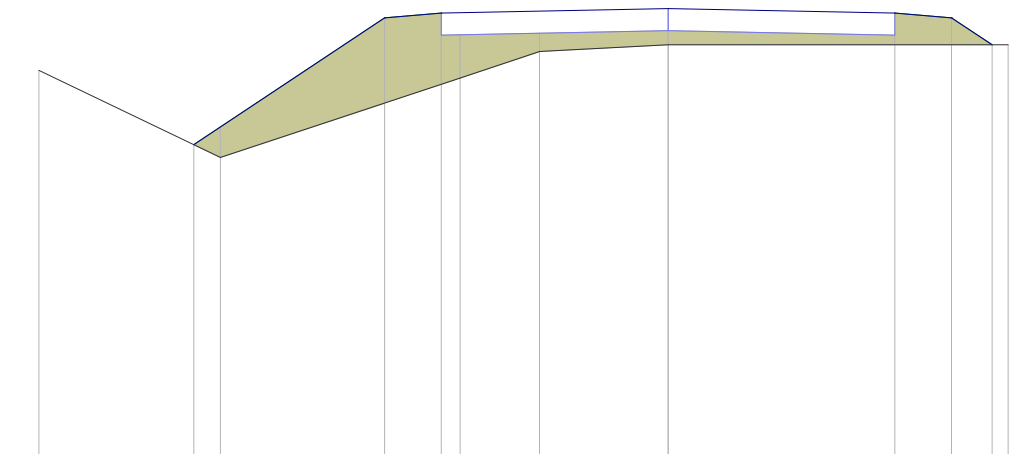


RZĘDNE PROJ.		142,53		143,90	143,96			144,13		144,28	144,24	143,84
RZĘDNE KONS.					143,67			143,84		143,99		
RZĘDNE TEREN	143,50	142,35			143,40	143,75		143,84				143,84
ODLEGŁOŚCI	-8,32	-6,30	-5,92	-4,25	-3,50	-2,75	-1,70	0,00		3,00	3,75	4,35 4,50

Pik = 0+215,00
Skala 1:100/100

NASYP= 4,32m2
WYKOP= 0,00m2

P.P. = 139,00



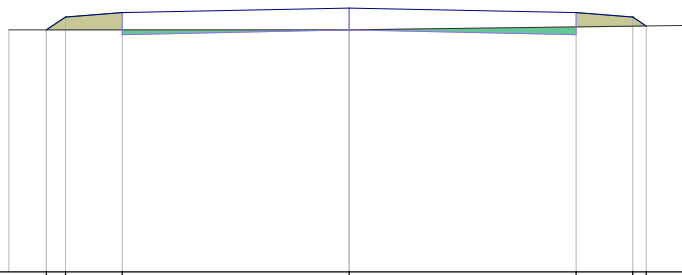
RZĘDNE PROJ.		143,14		144,82	144,88			144,94		144,88	144,82	144,46
RZĘDNE KONS.					144,59			144,65		144,59		
RZĘDNE TEREN	144,12	142,97			144,02	144,37		144,46				144,46
ODLEGŁOŚCI	-8,32	-6,27	-5,92	-3,75	-3,00	-2,75	-1,70	0,00		3,00	3,75	4,29 4,50

Pik = 0+236,18

Skala 1:100/100

NASYP= 0,30m²
WYKOP= 0,24m²

P.P. = 142,00



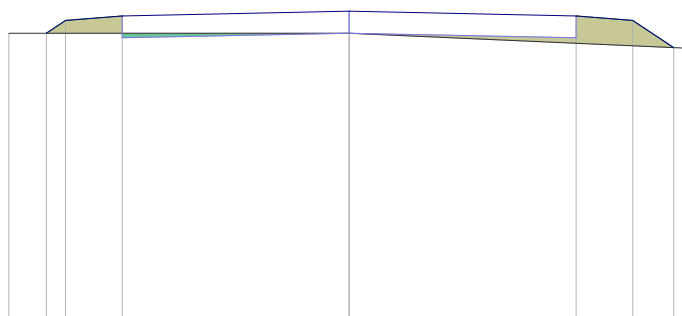
RZĘDNE PROJ.	145,20 145,37	145,43	145,49	145,43	145,37 145,25
RZĘDNE KONS.		145,14	145,20	145,14	
RZĘDNE TEREN	145,20		145,20		145,26
ODLEGŁOŚCI	-4,50 -4,01 -3,75	-3,00	0,00	3,00	3,75 3,93 4,50

Pik = 0+258,27

Skala 1:100/100

NASYP= 0,63m²
WYKOP= 0,09m²

P.P. = 142,00



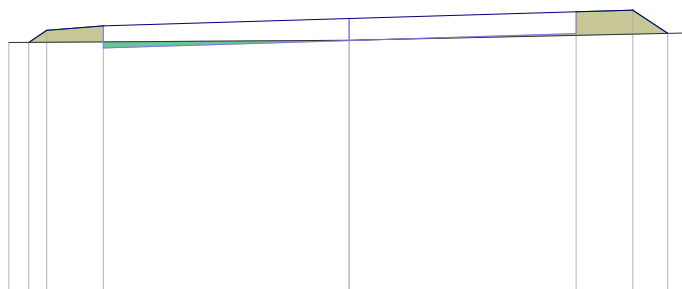
RZĘDNE PROJ.	145,75 145,92	145,98	146,04	145,98	145,92 145,56
RZĘDNE KONS.		145,69	145,75	145,69	
RZĘDNE TEREN	145,75		145,75		145,55
ODLEGŁOŚCI	-4,50 -4,00 -3,75	-3,00	0,00	3,00	3,75 4,29 4,50

Pik = 0+279,44

Skala 1:100/100

NASYP= 0,49m²
WYKOP= 0,13m²

P.P. = 143,00



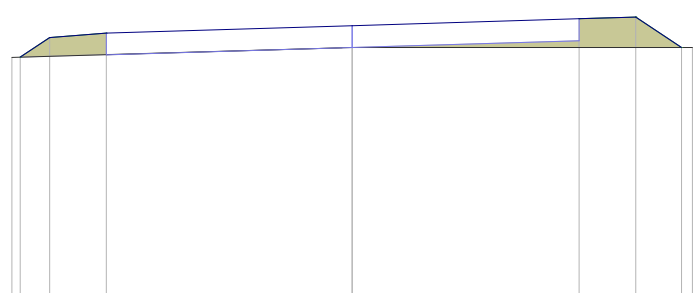
RZĘDNE PROJ.	146,30 146,46	146,52	146,62	146,71	146,73 146,42
RZĘDNE KONS.		146,23	146,33	146,42	
RZĘDNE TEREN	146,30		146,33		146,43
ODLEGŁOŚCI	-4,50 -4,24 -4,00	-3,25	0,00	3,00	3,75 4,21 4,50

Pik = 0+283,20

Skala 1:100/100

NASYP= 0,80m²
WYKOP= 0,01m²

P.P. = 143,00



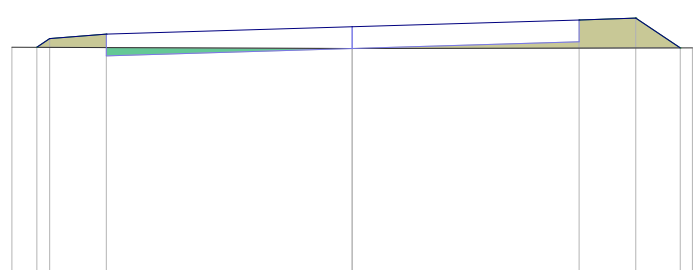
RZĘDNE PROJ.	146,30 146,56 146,62	146,72	146,81 146,83 146,43
RZĘDNE KONS.		146,43	146,52
RZĘDNE TEREN	146,30	146,43	146,43
ODLEGŁOŚCI	4,50 4,39 4,00 3,25	0,00	3,00 3,75 4,35 4,50

Pik = 0+301,24

Skala 1:100/100

NASYP= 0,65m²
WYKOP= 0,18m²

P.P. = 144,00



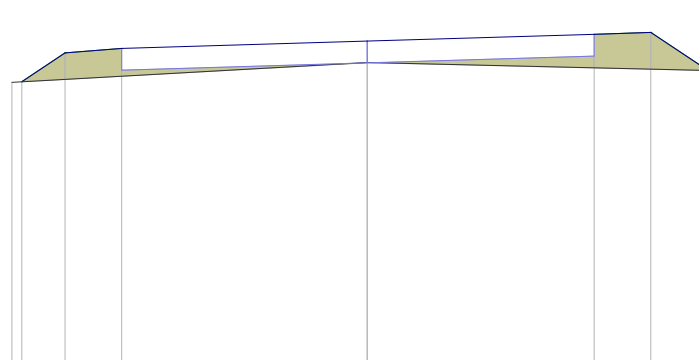
RZĘDNE PROJ.	147,03 147,14 147,20	147,30	147,39 147,41 147,02
RZĘDNE KONS.		147,01	147,10
RZĘDNE TEREN	147,03	147,01	147,02
ODLEGŁOŚCI	4,50 4,17 4,00 3,25	0,00	3,00 3,75 4,34 4,50

Pik = 0+306,45

Skala 1:100/100

NASYP= 1,25m²
WYKOP= 0,00m²

P.P. = 143,00



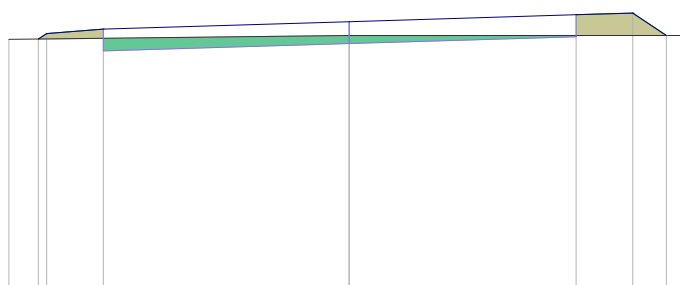
RZĘDNE PROJ.	146,88 147,26 147,32	147,42	147,51 147,53 147,02
RZĘDNE KONS.		147,13	147,22
RZĘDNE TEREN	146,87	147,13	147,02
ODLEGŁOŚCI	4,70 4,57 4,00 3,25	0,00	3,00 3,75 4,51 4,70

Pik = 0+318,39

Skala 1:100/100

NASYP= 0,36m²
WYKOP= 0,62m²

P.P. = 144,00



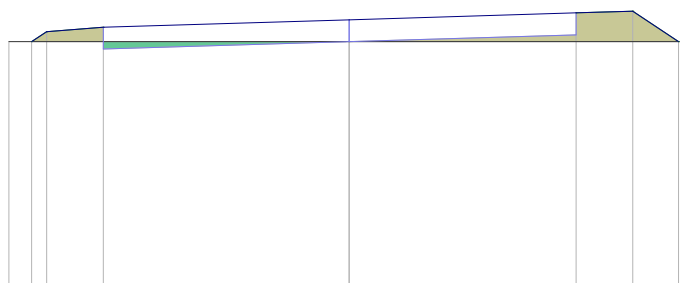
RZĘDNE PROJ.	147,34 147,42 147,48	147,57	147,66 147,69 147,39
RZĘDNE KONS.	147,19	147,28	147,37
RZĘDNE TEREN	147,34	147,39	147,39
ODLEGŁOŚCI	-4,50 -4,11 -4,00 -3,25	0,00	3,00 3,75 4,20 4,50

Pik = 0+333,46

Skala 1:100/100

NASYP= 0,69m²
WYKOP= 0,15m²

P.P. = 144,00



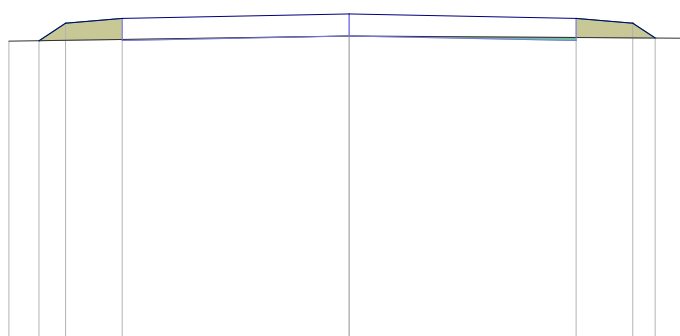
RZĘDNE PROJ.	147,20 147,33 147,39	147,49	147,58 147,60 147,20
RZĘDNE KONS.	147,10	147,20	147,29
RZĘDNE TEREN	147,20	147,20	147,20
ODLEGŁOŚCI	-4,50 -4,20 -4,00 -3,25	0,00	3,00 3,75 4,36 4,50

Pik = 0+347,91

Skala 1:100/100

NASYP= 0,43m²
WYKOP= 0,08m²

P.P. = 143,00



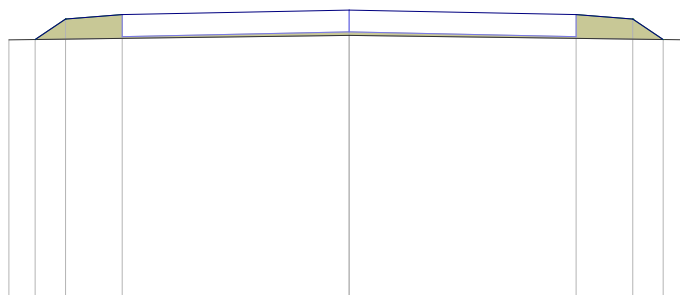
RZĘDNE PROJ.	146,96 147,19 147,25	147,31	147,25 147,19 146,99
RZĘDNE KONS.	146,96	147,02	146,96
RZĘDNE TEREN	146,95	147,02	146,99
ODLEGŁOŚCI	-4,50 -4,10 -3,75 -3,00	0,00	3,00 3,75 4,05 4,50

Pik = 0+381,22

Skala 1:100/100

NASYP= 0,75m²
WYKOP= 0,00m²

P.P. = 143,00



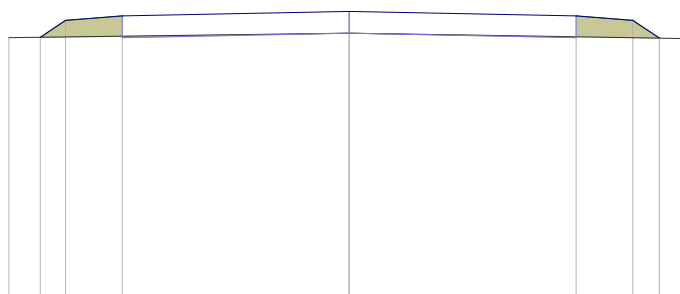
RZĘDNE PROJ.	146,44	146,71	146,77	146,83	146,77	146,71	146,44
RZĘDNE KONS.			146,48	146,54	146,48		
RZĘDNE TEREN	146,44			146,50			146,44
ODLEGŁOŚCI	-4,50	-4,15	-3,75	0,00	3,00	3,75	4,15

Pik = 0+419,91

Skala 1:100/100

NASYP= 0,45m²
WYKOP= 0,05m²

P.P. = 143,00



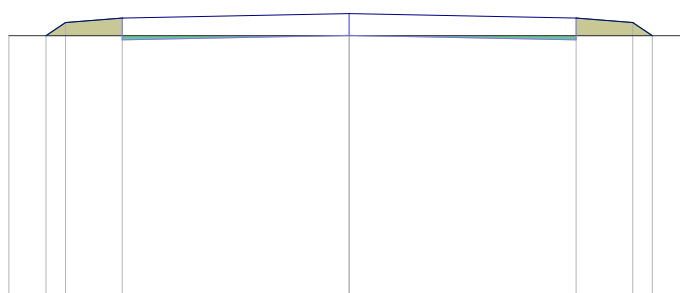
RZĘDNE PROJ.	146,44	146,66	146,72	146,78	146,72	146,66	146,43
RZĘDNE KONS.			146,43	146,49	146,43		
RZĘDNE TEREN	146,43			146,49			146,42
ODLEGŁOŚCI	-4,50	-4,09	-3,75	0,00	3,00	3,75	4,10

Pik = 0+435,87

Skala 1:100/100

NASYP= 0,35m²
WYKOP= 0,17m²

P.P. = 143,00



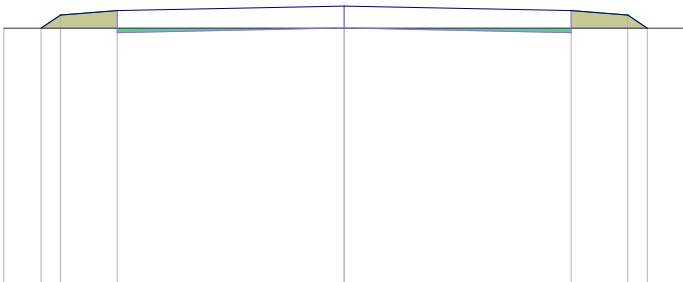
RZĘDNE PROJ.	146,43	146,60	146,66	146,72	146,66	146,60	146,43
RZĘDNE KONS.			146,37	146,43	146,37		
RZĘDNE TEREN	146,43			146,43			146,43
ODLEGŁOŚCI	-4,50	-4,01	-3,75	0,00	3,00	3,75	4,01

Pik = 0+452,66

Skala 1:100/100

NASYP= 0,35m²
WYKOP= 0,17m²

P.P. = 143,00




RZĘDNE PROJ.	146,37 146,54 146,60	146,66	146,60 146,54 146,37
RZĘDNE KONS.		146,37	146,31
RZĘDNE TEREN	146,37	146,37	146,37
ODLEGŁOŚCI	-4,50 -4,01 -3,75 -3,00	0,00	3,00 3,75 4,01 4,50

Pik = 0+458,75

Skala 1:100/100

NASYP= 0,43m²
WYKOP= 0,07m²

P.P. = 143,00



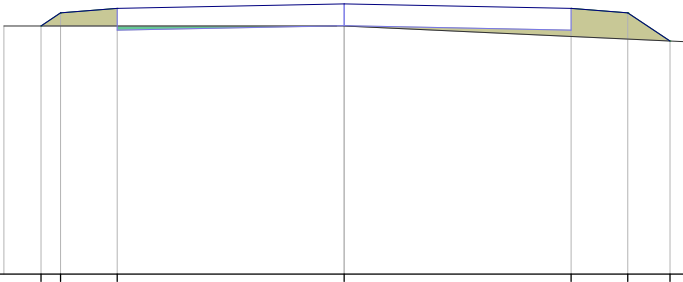
RZĘDNE PROJ.	146,27 146,52 146,58	146,64	146,58 146,52 146,33
RZĘDNE KONS.		146,35	146,29
RZĘDNE TEREN	146,26	146,35	146,33
ODLEGŁOŚCI	-4,50 -4,13 -3,75 -3,00	0,00	3,00 3,75 4,03 4,50

Pik = 0+469,45

Skala 1:100/100

NASYP= 0,67m²
WYKOP= 0,08m²

P.P. = 143,00



RZĘDNE PROJ.	146,28 146,45 146,51	146,57	146,51 146,45 146,08
RZĘDNE KONS.		146,28	146,22
RZĘDNE TEREN	146,28	146,28	146,07
ODLEGŁOŚCI	-4,50 -4,01 -3,75 -3,00	0,00	3,00 3,75 4,31 4,50

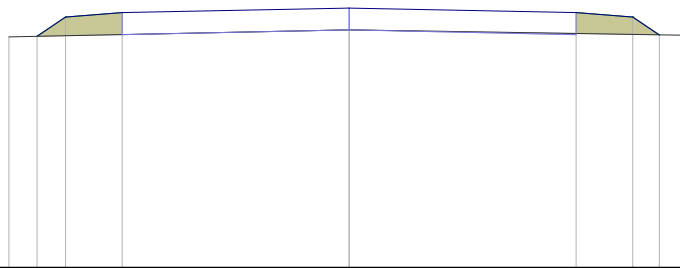
Pik = 0+491,76

Skala 1:100/100

NASYP= 0,48m²

WYKOP= 0,02m²

P.P. = 143,00



RZĘDNE PROJ.	146,06 146,31 146,37	146,43	146,37 146,31 146,08
RZĘDNE KONS.		146,14	146,08
RZĘDNE TEREN	146,05	146,14	146,07
ODLEGŁOŚCI	-4,50 -4,13 -3,75 -3,00	0,00	3,00 3,75 4,10 4,50


Pik = 0+528,03

Skala 1:100/100

NASYP= 0,41m²

WYKOP= 0,10m²

P.P. = 142,00



RZĘDNE PROJ.	145,93 146,15 146,21	146,27	146,21 146,15 145,96
RZĘDNE KONS.		145,98	145,92
RZĘDNE TEREN	145,92	145,98	145,96
ODLEGŁOŚCI	-4,50 -4,09 -3,75 -3,00	0,00	3,00 3,75 4,03 4,50

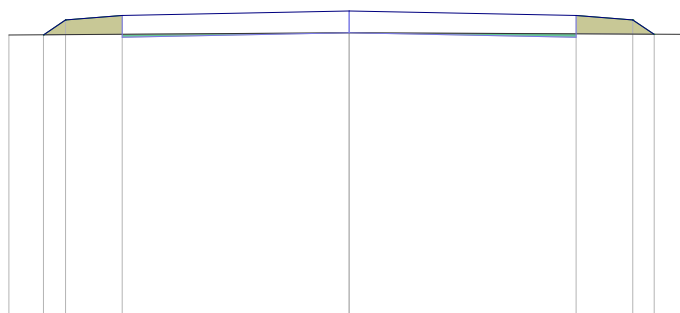
Pik = 0+568,05

Skala 1:100/100

NASYP= 0,38m²

WYKOP= 0,13m²

P.P. = 142,00



RZĘDNE PROJ.	145,74 145,94 146,00	146,06	146,00 145,94 145,75
RZĘDNE KONS.		145,77	145,71
RZĘDNE TEREN	145,74	145,77	145,75
ODLEGŁOŚCI	-4,50 -4,05 -3,75 -3,00	0,00	3,00 3,75 4,03 4,50


Pik = 0+601,42

Skala 1:100/100

NASYP= 0,34m²

WYKOP= 0,18m²

P.P. = 142,00



RZĘDNE PROJ.	145,33 145,52 145,58	145,64	145,58 145,52 145,37
RZĘDNE KONS.	145,29	145,35	145,29
RZĘDNE TEREN	145,33	145,35	145,37
ODLEGŁOŚCI	-4,50 -4,03 -3,75 -3,00	0,00	3,00 3,75 3,98 4,50

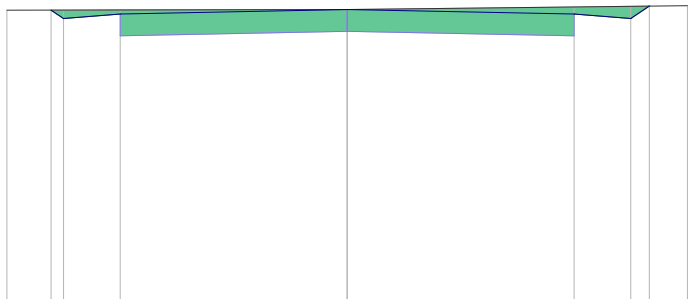
Pik = 0+629,69

Skala 1:100/100

NASYP= 0,00m²

WYKOP= 2,15m²

P.P. = 141,00



RZĘDNE PROJ.	144,84 144,73 144,79	144,85	144,79 144,73 144,69
RZĘDNE KONS.	144,50	144,56	144,50
RZĘDNE TEREN	144,84	144,85	144,90
ODLEGŁOŚCI	-4,50 -3,92 -3,75 -3,00	0,00	3,00 3,75 4,00 4,50