

odc. 9.

---

**PROJEKT STAŁEJ ORGANIZACJI RUCHU**

---

**INWESTYCJA:** Przebudowa drogi gminnej Nr 155649B w ramach zagospodarowania poscaleniowego zlokalizowana we wsi Tarnopol, dz. nr ew. 1232 w gminie Narewka, powiat hajnowski

---

**LOKALIZACJA:** Tarnopol

---

**INWESTOR:** Powiat Hajnowski,  
ul. A. Zina 1,  
17-200 Hajnówka

---

**JEDNOSTKA** Usługi Wykonawczo-Projektowe Adam Kłoskowski  
**PROJEKTOWA:** 15-082 Białystok, ul. Świętojańska 12A

---

**Autor** Monika Kulikowska  
**opracowania**

---

*MK*

---

## SPIS ZAWARTOŚCI

Część Opisowa	<ol style="list-style-type: none"><li>1. Przedmiot opracowania</li><li>2. Opis stanu istniejącego</li><li>3. Charakterystyka ruchu</li><li>4. Opis rozwiązań projektowych w zakresie oznakowania</li><li>5. Termin wprowadzenia</li><li>6. Spis oznakowania</li></ol>
Część rysunkowa	Plan orientacyjny PROJEKT STAŁEJ ORGANIZACJI RUCHU

---

## KARTA UZGODNIENÍ

Przebudowa drogi gminnej Nr 155649B w ramach zagospodarowania poscaleniowego zlokalizowana we wsi Tarnopol, dz. nr ew. 1232 w gminie Narewka, powiat hajnowski

### UZGODNIENIA:

NAZWA INSTYTUCJI	UWAGI

## **1. Przedmiot opracowania**

Przedmiotem niniejszego opracowania jest wykonanie projektu stałej organizacji ruchu w miejscowości Tarnopol, gmina Narewka, pow. Hajnówka.

## **2. Podstawa opracowania**

- wizja lokalna;
- mapa do celów projektowych;
- ustawa z dnia 20 czerwca 1997 r. Prawo o ruchu drogowym (tekst jednolity Dz.U. Nr 108 poz. 908 z 2005 r. z późn. zmianami);
- rozporządzenie Ministrów Infrastruktury i Spraw Wewnętrznych i Administracji z dnia 31 lipca 2002 r. w sprawie znaków i sygnałów drogowych (Dz. U. Nr 170 poz. 1393 z 2002 r.);
- rozporządzenie Ministra Infrastruktury z dnia 23 września 2003 r. w sprawie szczegółowych warunków zarządzania ruchem na drogach oraz wykonywania nadzoru nad tym zarządzaniem (Dz.U. Nr 177 poz. 1729 z 2003 r.);
- rozporządzenie Ministra Infrastruktury z dnia 3 lipca 2003 r. w sprawie szczegółowych warunków technicznych dla znaków i sygnałów drogowych oraz urządzeń bezpieczeństwa ruchu drogowego i warunków ich umieszczania na drogach (Dz.U. Nr 220 poz. 2181 z 2003 r. wraz z załącznikami 1-4).

## **3. Charakterystyka drogi**

Teren opracowania znajduje się w obszarze pasa drogowego drogi gminnej. Główną ulicę stanowi droga asfaltowa szerokości około 3 m. Istniejąca droga podporządkowana o nawierzchni gruntowej, ma mieć wykonaną nawierzchnie z kruszywa łamanego. Zbiega się ona z drogą główną pod kątem zbliżonym do kąta prostego.

## **4. Charakterystyka ruchu**

Ruch na przedmiotowych drogach jest o małym natężeniu, stanowi ruch lokalny i transport rolniczy.

## **5. Opis rozwiązań projektowych w zakresie oznakowania**

Na drodze głównej zastosowano sześć znaków informujących z pierwszeństwem przejazdu D-1, oraz znak ostrzegawczy A-7.

## **6. Termin wprowadzenia**

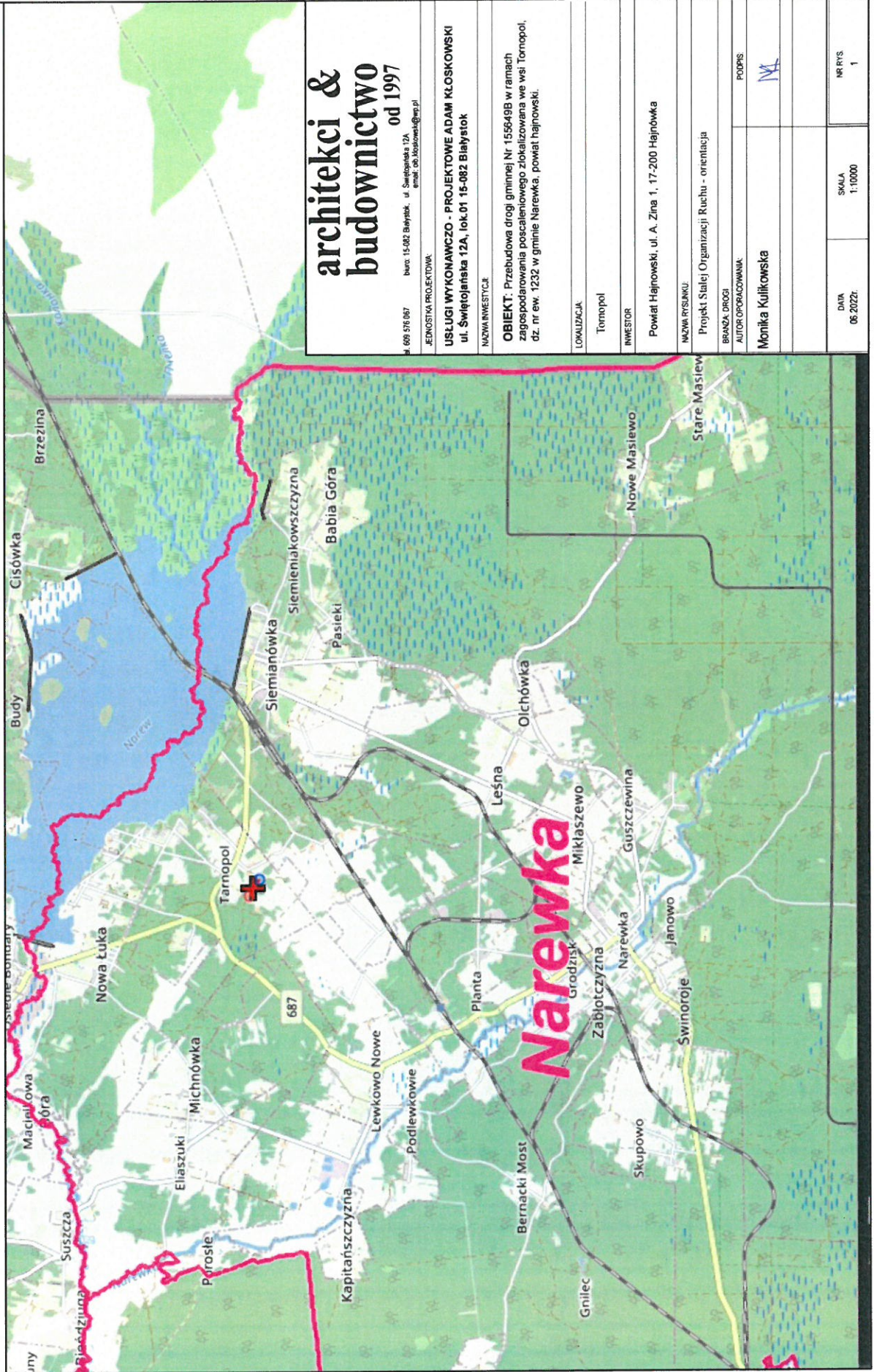
Termin prowadzenia organizacji ruchu - .....

## **7. Spis oznakowania**

Znak D-1 - 4 szt

Znak A-7 - 2 szt

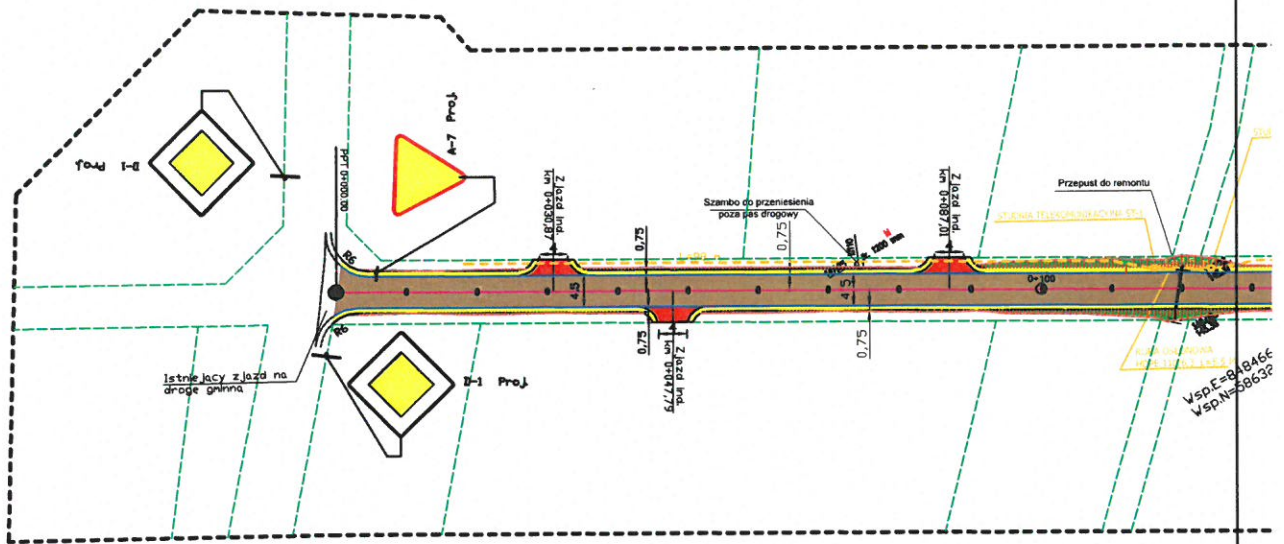
# Orientacja




## architekci & budownictwo od 1997

tel. 609 376 167	biuro: 15-082 Białystok, ul. Świętojańska 12A e-mail: GOSPODARSTWO@poczta.onet.pl
JEDYNOŚCI PROJEKTYWKA	
USŁUGI WYKONAWCZO - PROJEKTOWE ADAM KŁOSKOWSKI ul. Świętojańska 12A, lok.01 15-082 Białystok	
NADZWA INWESTYCYJNE	
OBIEKT: Przebudowa drogi gminnej Nr 155649B w ramach zagospodarowania poszczególnego ziolaizowanego we wsi Tomopol, dz. nr ew. 1232 w gminie Narewka, powiat hajnowski.	
LOKALIZACJA	Tomopol
INWESTOR	Powiat Hajnowski, ul. A. Zina 1, 17-200 Hajnówka
NADZWA PRYBUNKU	Projekt Stałej Organizacji Ruchu - orientacja
BRANŻA DROGI	AUTOR OPERACJONAWKA
MONIKA KULIKOWSKA	PODPIS
DATA 06.2022r.	SKALA 1:10000
	NR RYS 1

# Projekt Stałej Organizacji Ruchu



LEGENDA:



## architekci & budownictwo od 1997

tel. 609 576 067    biuro: 15-082 Białystok, ul. Świętojańska 12A  
email: oib.kloskowski@wp.pl

JEDNOSTKA PROJEKTOWA:

**USŁUGI WYKONAWCZO - PROJEKTOWE ADAM KŁOSKOWSKI**  
ul. Świętojańska 12A, lok.01 15-082 Białystok

NAZWA INWESTYCJI:

**OBIEKT:** Przebudowa drogi gminnej Nr 155649B w ramach zagospodarowania posaceniowego zlokalizowana we wsi Tarnopol, dz. nr ew. 1232 w gminie Narewka, powiat hajnowski

LOKALIZACJA:

Tarnopol

INWESTOR

Powiat Hajnowski, ul. A. Zina 1, 17-200 Hajnówka

NAZWA RYSUNKU:

**Projekt Stałej Organizacji Ruchu**

BRANŻA: DROGI

AUTOR OPORACOWANIA:

Monika Kulikowska

PODPIS:

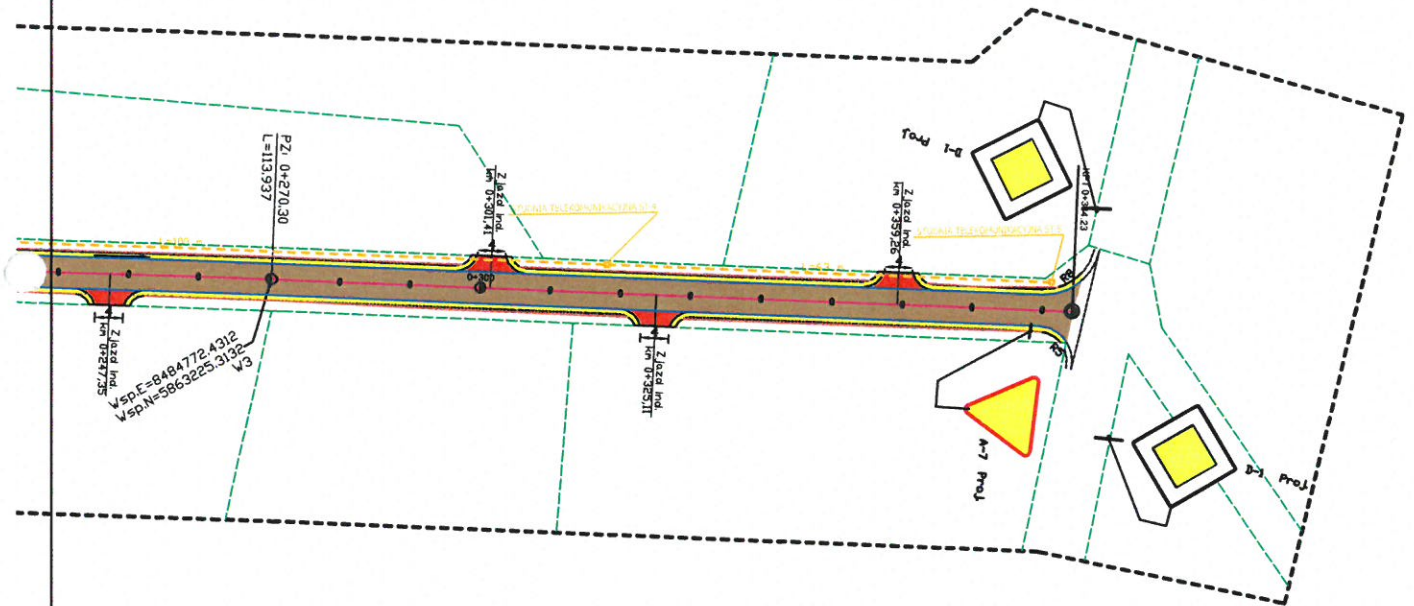
DATA  
06.2022r.

SKALA  
1:1000

NR RYS.  
1

Wsp. E-8/18466  
Wsp. Nr-58632

# Projekt Stałej Organizacji Ruchu



LEGENDA:



- projektowany znak



- projektowany znak

## architekci & budownictwo od 1997

tel. 609 576 067 biuro: 15-082 Białystok, ul. Świętojańska 12A email: oib.kloskowski@wp.pl

JEDNOSTKA PROJEKTOWA:

**USŁUGI WYKONAWCZO - PROJEKTOWE ADAM KŁOSKOWSKI**  
ul. Świętojańska 12A, lok.01 15-082 Białystok

NAZWA INWESTYCJI:

**OBIEKT:** Przebudowa drogi gminnej Nr 155649B w ramach zagospodarowania poscaleniowego zlokalizowana we wsi Tarnopol, dz. nr ew. 1232 w gminie Narewka, powiat hajnowski

LOKALIZACJA:

Tarnopol

INWESTOR

Powiat Hajnowski, ul. A. Zina 1, 17-200 Hajnówka

NAZWA RYSUNKU:

**Projekt Stałej Organizacji Ruchu**

BRANŻA: DROGI

AUTOR OPORACOWANIA:

Monika Kulikowska

PODPIS:

DATA  
06.2022r.

SKALA  
1:1000

NR RYS.  
1