

MAPA ZASADNICZA 2  
skala 1:500

Obiekt . Stawiszcze  
gm. Czeremcha  
woj. podlaskie

sekcja 265.224.114.162.171  
rob. 14014 / 41 / 06  
wyk. USŁUGI GEODEZYJNO-KARTOGRAFICZNE  
Bolesław Gwoździak  
17-200 Hajnówka ul. Nowowarszawska 17/14  
wzornik aktualny na dzień 2005.03.25

STAROSTWO POWIATOWE W HAJNÓWCE  
POWIATOWY OŚRODEK DOKUMENTACJI  
GEODEZYJNEJ I KARTOGRAFICZNEJ W HAJNÓWCE

W obszarze oznaczonym linią ---  
dokonano aktualizacji treści mapy zasadniczej.  
Dokumenty z pomiaru uzupełniającego przyjęto do zasobu  
powiatowego w dniu 01-04-2005.  
i zaewidencjonowano pod nr  
2792-2/2005.

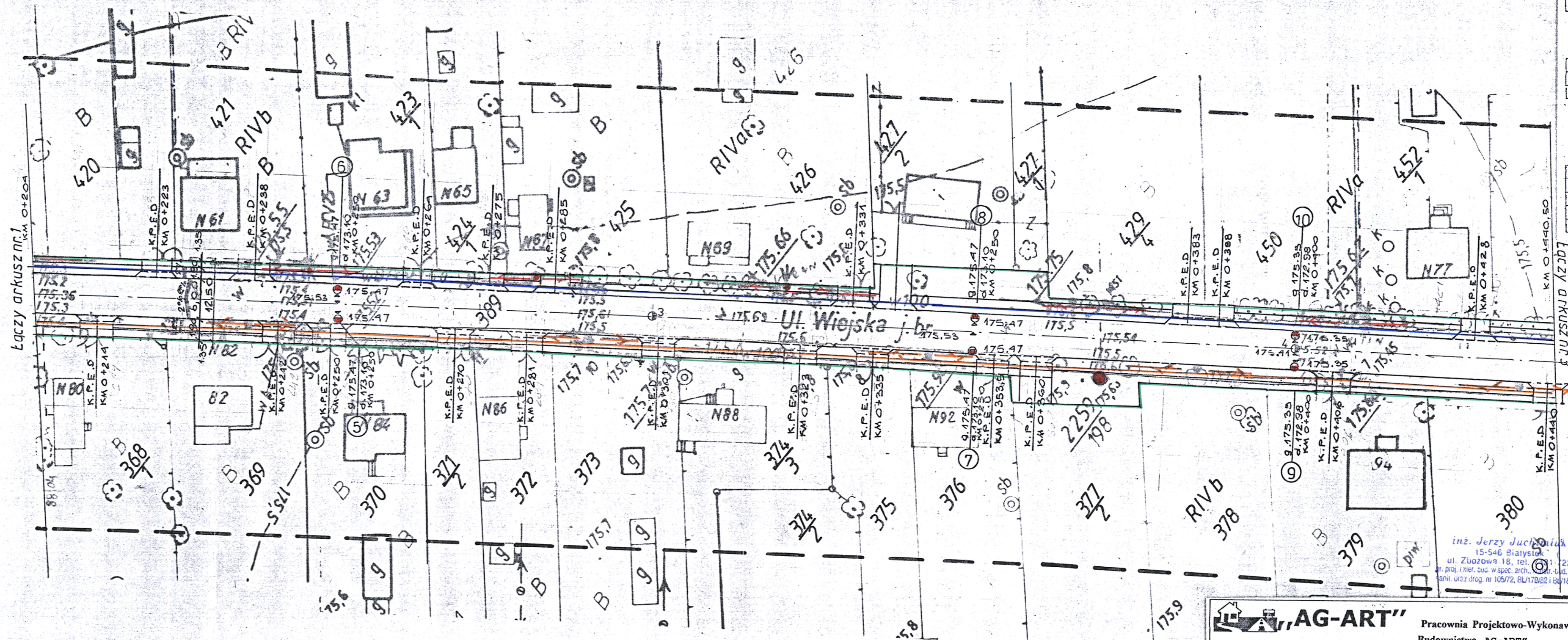
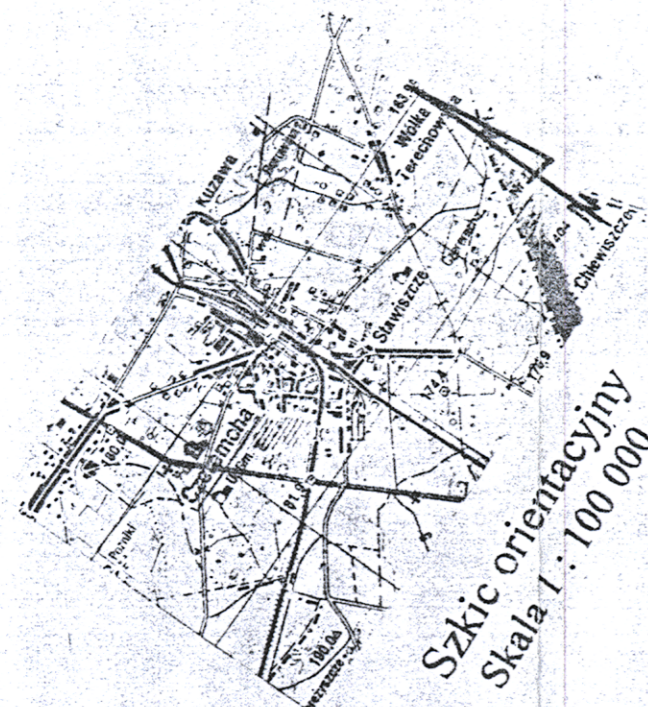

NINIEJSZA MAPA MOŻE SŁUżyć DO CELÓW  
PROJEKTOWYCH

Projektowane obiekty budowlane wymagające  
pozwolenia na budowę, podlegają wytyczeniu i  
inwentaryzacji powykonawczej przez jednostki  
uprawnione do wykonywania prac geodezyjnych

Hajnówka dnia 01-04-2005.

Wykaz pkt. osnowy geodezyjnej na arkuszu

2259	Punkt pokazany na dz.nr. 389 przy dz.nr. 377r



<b>AG-ART</b>		Pracownia Projektowo-Wykonawcza Budownictwa „AG-ART”	
NIP: 966-13-19-542		15-546 Białystok ul.Zbożowa 18	
INWESTOR: Starostwo Powiatowe w Hajnówce ul. Aleksiego Zina 1	OBIEKT: Przebudowa drogi powiatowej nr 1769 B we wsi Stawiszcze	STADIUM: Projekt budowlany - drogi	
OPRACOWAŁ: Inż. Jerzy Juchimiuk Upr.WZDP W-wa Nr.105/72	Data: 20.07.2005r	Podpis: [Signature]	Nazwa rysunku:
PROJEKTOWAŁ: Inż. Jerzy Juchimiuk Upr.WZDP W-wa Nr.105/72	Data: 20.07.2005r	Podpis: [Signature]	<b>PLAN SYTUACYJNY (ark. nr 2)</b>
SPRAWDZAJĄCY: JANUSZ WILMAZYS WZDP	Data: 20.07.2005r	Podpis: [Signature]	Skala: 1:500 Nr rys: 3

Projektowana:

Nawierzchnia z betonu .asfaltowego	
Zjazdy	

Zbrojenie projektowane:

Przepusty pod zjazdami	
Rury osłonowe	
Studnie odprowadzające z kratką	

Zbrojenie istniejące:

kabel telefoniczny	
linia napow. telefoniczna	
linia energetyczna NN	
wodociąg	
granica pasa drogowego	

Na podstawie art. 22 ust. 1 ustawy z dnia 17 maja 1989 r. - Prawo geodezyjne i Kartograficzne (Dz. U. z 23/90 t. Nr 130, poz. 1086 i Nr 120, poz. 1268) uzgodniono użytkowanie projektowanych sieci uzbrojenia terenu

modernizacja drogi

Uzgodniono użytkowanie sieci uzbrojenia terenu w formie wytyczenia i geodezyjnej inwentaryzacji powykonawczej przez jednostki uprawnione do wykonywania prac geodezyjnych. W razie nieogodności w sprawie uzgadniania użytkowania projektowanych sieci uzbrojenia terenu zobowiązany jest projektant mapy, z wyjątkami określonymi w przepisach, do wytyczenia i geodezyjnej inwentaryzacji powykonawczej w stosunku do projektowanych sieci uzbrojenia terenu. Uzgodniono użytkowanie projektowanych sieci uzbrojenia terenu, z zastrzeżeniem ważności przez okres 3 lat od dnia wydania opinii w sprawie uzgadniania użytkowania projektowanych sieci uzbrojenia terenu. Uzgodnienie treści ważności w przypadku o którym mowa w § 13 uzasadnienia Ministra Rozwoju Regionalnego i Budownictwa z dnia 2 kwietnia 2001r w sprawie geodezyjnej ewidencji sieci uzbrojenia terenu oraz zespołu uzgadniania dokumentacji projektowej (Dz. U. Nr 38 poz. 455)

Opinia nr 129/05

(organ uzgadniający użytkowanie projektowanych sieci uzbrojenia terenu imię, nazwisko, podpis, przewoźnicząca zespolni)

inż. Jerzy Juchimiuk  
15-546 Białystok  
ul. Zbożowa 18, tel. 81-221-122  
inż. Andrzej Wilmażys w spec. arch. 105/72, inż. Andrzej Wilmażys w spec. arch. 105/72, inż. Andrzej Wilmażys w spec. arch. 105/72, inż. Andrzej Wilmażys w spec. arch. 105/72

Z UP. STAROSTY PRZEWODNICZĄCY ZESPÓŁU UZGADNIANIA DOKUMENTACJI PROJEKTOWEJ mgr inż. Konstanty Wawrzuszk

feb. Jacek Wilczyński  
Upr. bud. Nr 96/71 art. 16 ust. 1  
m. 31 1 61 Dz. U. Nr 7/01 poz. 4r  
13165 poz. 01